








-  Asfalt, gående og syklende
-  Asfalt, parkeringsplass
-  Brostein, overkjørbar
-  Grus
-  Belegningsstein, hovedinngang
-  Plantefelt med buskbeplantning/ gress
-  Nedsenket kantstein

Tomteareal:
 GIB 8/207: 5 569 m²
 GIB 8/324: 1 556 m²

Tomteareal TOTALT: 7 125 m²

BRA:
 BRA Nybygg: 1 748 m²
 BRA Takoverbygg 1: 17 m²
 BRA Takoverbygg 2: 17 m²

BRA TOTALT: 1 782 m²

NR.	REV. GJELDER	DATO	SIGN

KIWI STORTUA
 SITUASJONSPLAN

ADRESSE	GNR/BNR	PROSJEKTNR.	DATO	TEGNET AV	KONTROLL	MÅLESTOKK
WILHELM DALLS VEI 44 6511 KRISTIANSUND	8/207, 324	202316	22.04.2026	AH	KB	1:500

 Arkitektene bbw as
 ARKITEKTER MNAL NPA
 FABRIKKVEGEN 13 | 6415 MOLDE
 TLF 71 24 02 60 | www.bbww.no | post@bbww.no

FAGREF.	TEGNING NR.	REV. NR.
A	20.01	