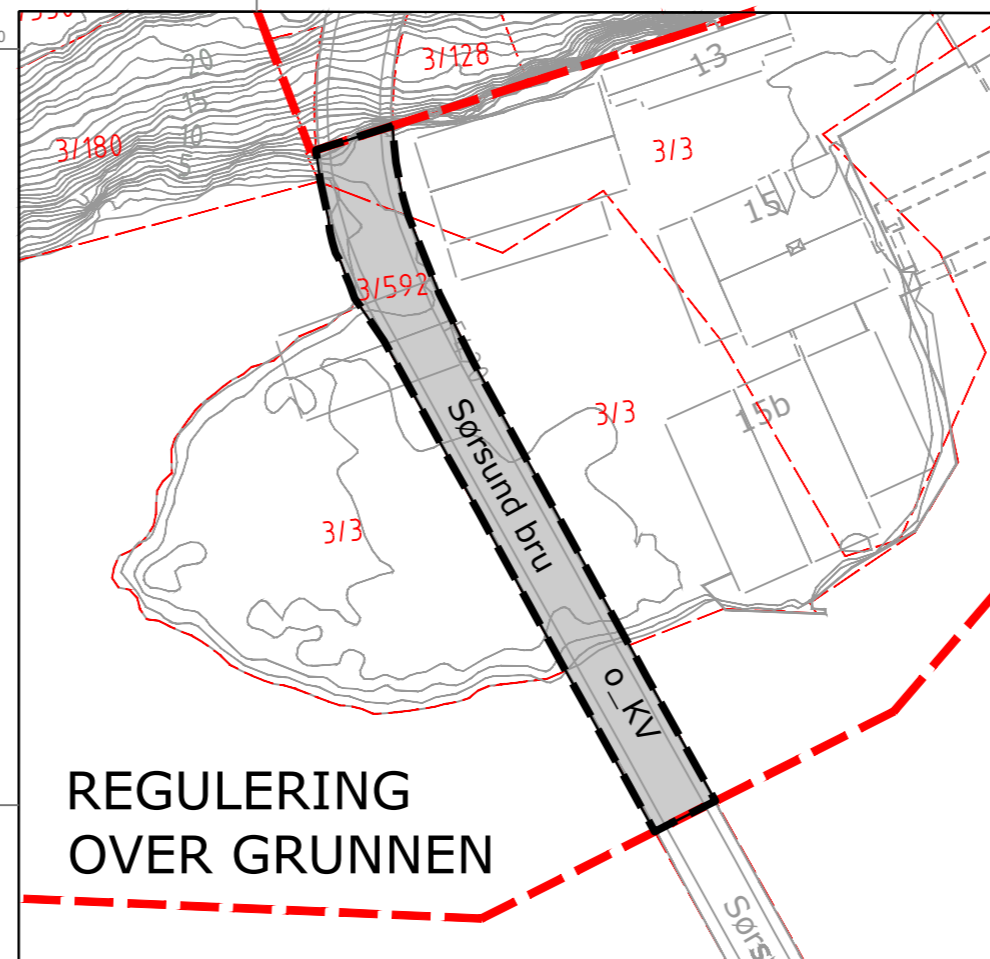
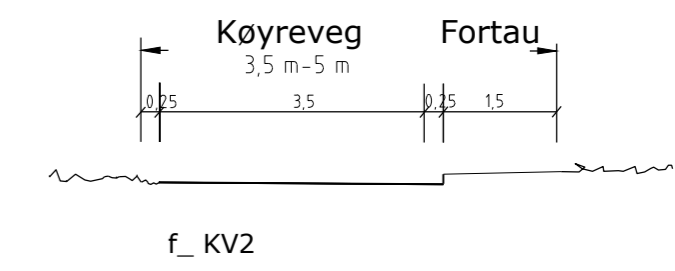


REGULERING PÅ GRUNNEN



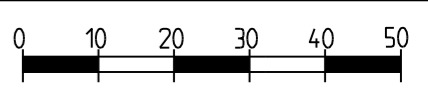
REGULERING OVER GRUNNEN



TEIKNFORKLARING

- § 12-5 AREALFORMÅL**
1. Bygningar og anlegg
- Bustadar (1110)
  - Renovasjonsanlegg (1550)
  - Leikeplass (1610)
  - Industri og lager (1826)
2. Samferdselsanlegg og teknisk infrastruktur
- Køyreveg (2011)
  - Fortau (2012)
  - Gatetun (2014)
  - Annan veggrunn - teknisk anlegg (2018)
  - Parkeringsplass (2082)
6. Bruk og vern av sjø og vassdrag
- Ferdsel (6100)
- § 12-6 OMSYNSSONER**
- Sikringszone frisikt (140)
  - Omsynszone bevaring kulturmiljø (570)
- LINJESYMBOL**
- Avgrensning av planen (1201)
  - Formålsgrense (1202)
  - Byggegrense (1211)
  - Regulert tomtegrense (1203)
  - Bygg som inngår i planen (1214)
  - Bygg som skal fjernast (1215)
  - Regulert støyskjerm (1227)
  - Måle- og avstandslinje (1259)
  - Grense for sikringszone
  - Grense for bevaringsområde
  - Regulert høgde
  - h1-7 Bestemmelse byggehøgde
  - Bestemmelsegrense
  - #1, #2 Bestemmelsesområde
  - Avkøyring, retningsgjevande

Koordinatsystem UTM sone 32 Euref 89 Høgdesystem: NN2000  
 Uttak av grunnkart (SOSI): 14.04.2020 Ekvidistanse 1 m



KRISTIANSUND KOMMUNE  
 Detajregulering for SØRHOLMEN  
 Planid: R-273.

MÅLESTOKK:  
 1:1000 (A2)

REVISJONAR	DATO	SIGN.		DATO	SIGN.
A: Etter teknisk kontroll	02.03.15	WW	G: Etter e-post datert 11.04.2019	16.07.19	WW
B: Ved vedtak om offentlig ettersyn	22.06.15	WW	H: Etter e-post datert 08.11.2019	18.11.19	WW
C: Ved 2. gongs behandling	05.01.17	WW	I: Etter brev datert 02.03.2020	14.04.20	WW
D: Etter offentlig ettersyn	10.04.18	WW	J: Justering fortau	30.04.20	WW
E: Etter teknisk kontroll	06.08.18	WW	K: Siktforhold, møteplass, f_R m.m.	06.07.21	WW
F: Etter e-post datert 29.10.2018	18.01.19	WW	L: Siktforhold, utvidet planområde	05.08.21	WW

SAKSBEHANDLING IFLG. PLAN- OG BYGNINGSLOVA	S. nr.	DATO	SIGN.
Kunngjering om planarbeidet		08.03.2012	WW
1. behandling i Plan- og bygningsrådet	PS 15/14	21.05.2015	OBU
Offentleg ettersyn		06.01.2016-17.02.2016	MKS
Nytt offentlig ettersyn		30.05.2020-13.07.2020	MKS
2. behandling i Plan- og bygningsrådet	68/21	15.11.2021	MKS
Bystyret sitt vedtak	87/21	18.11.2021	MKS
Kunngjering av planvedtak		27.11.2021	MKS

Forslagsstillar: Jemar Nordpower AS  
 Plankonsulent: Norconsult AS, avdeling Plan og Arkitektur, Trondheim

Planid: R-273  
 Kommunens saksnr.:2011/2210  
 PLAN-19/00148

DATO: 12.12.14