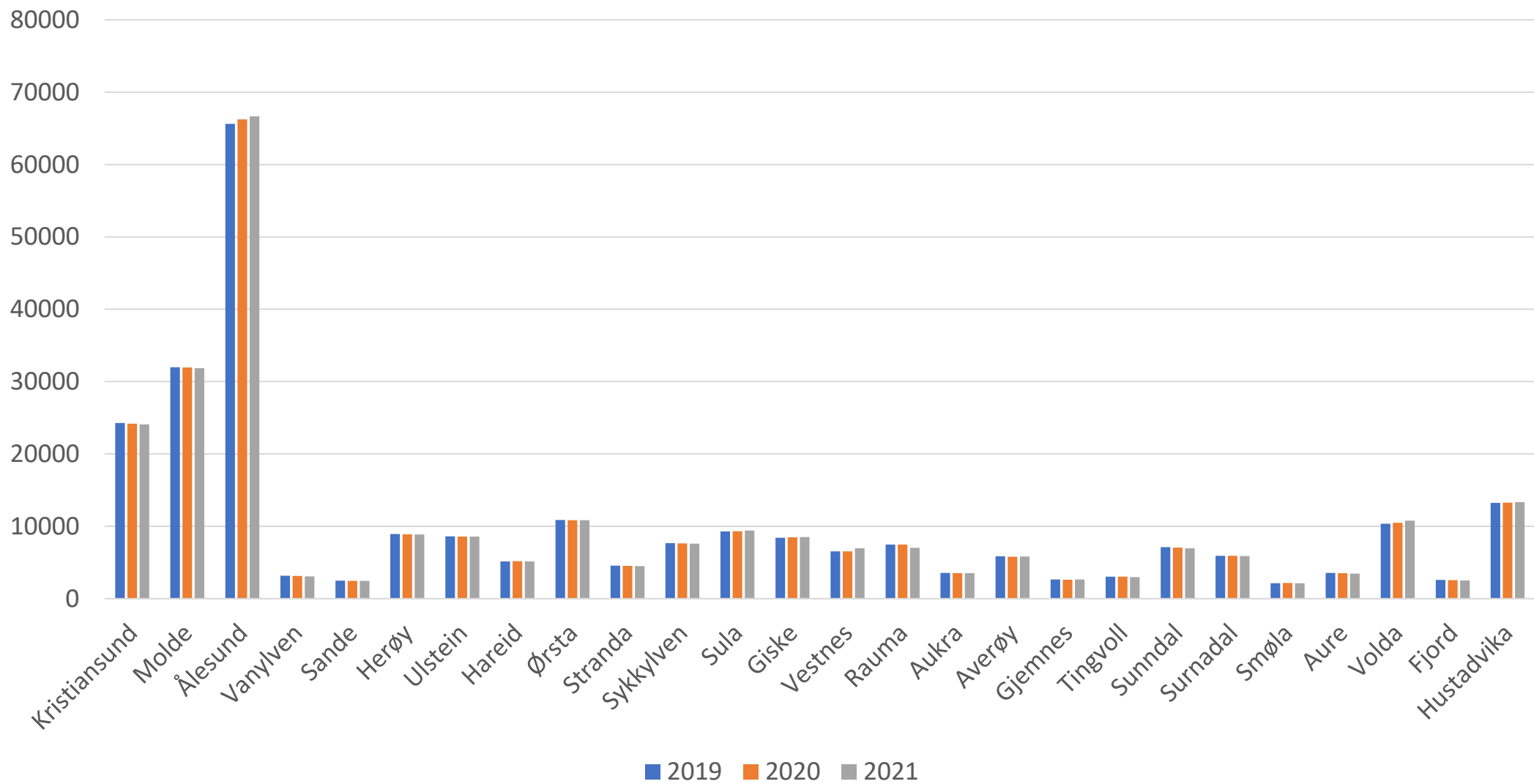
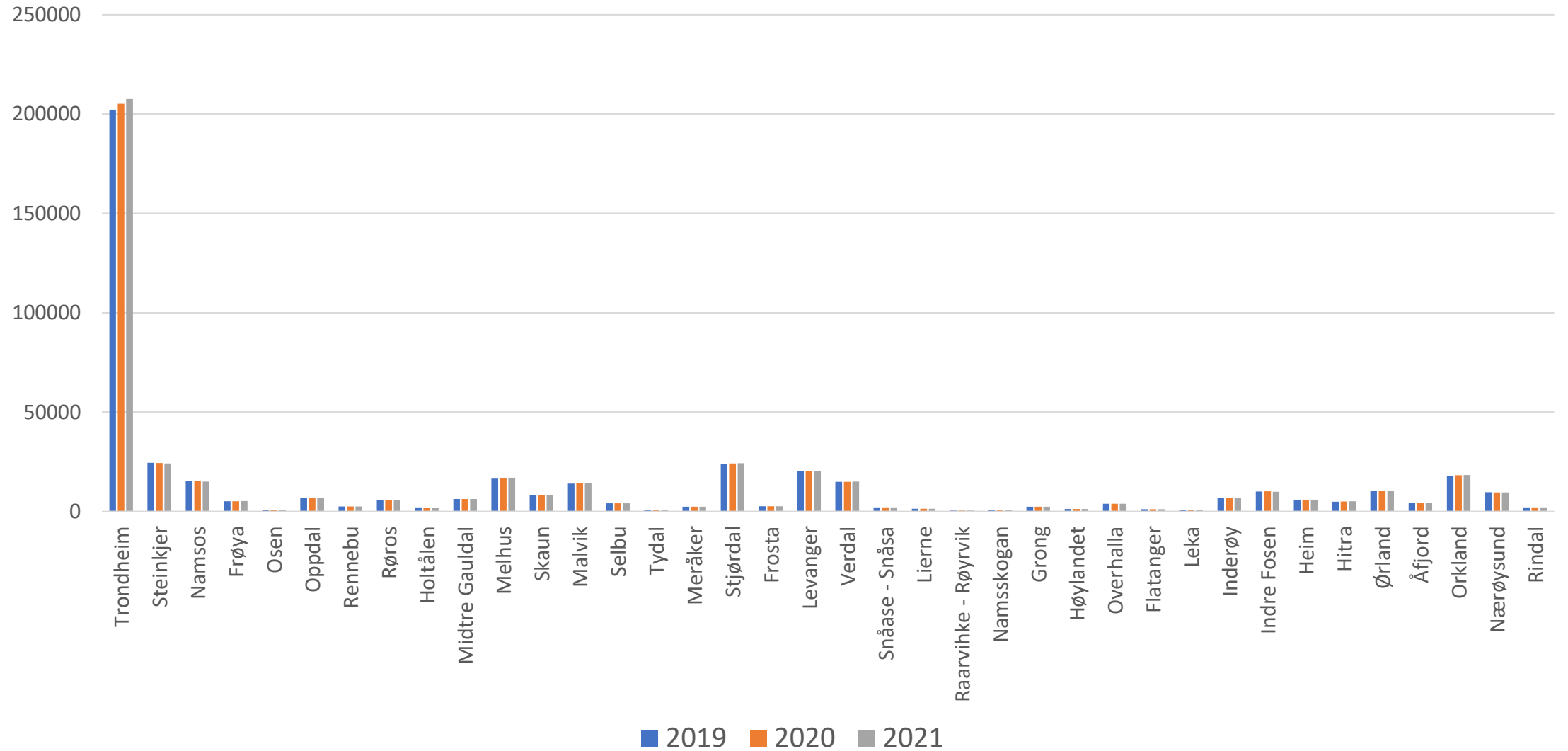


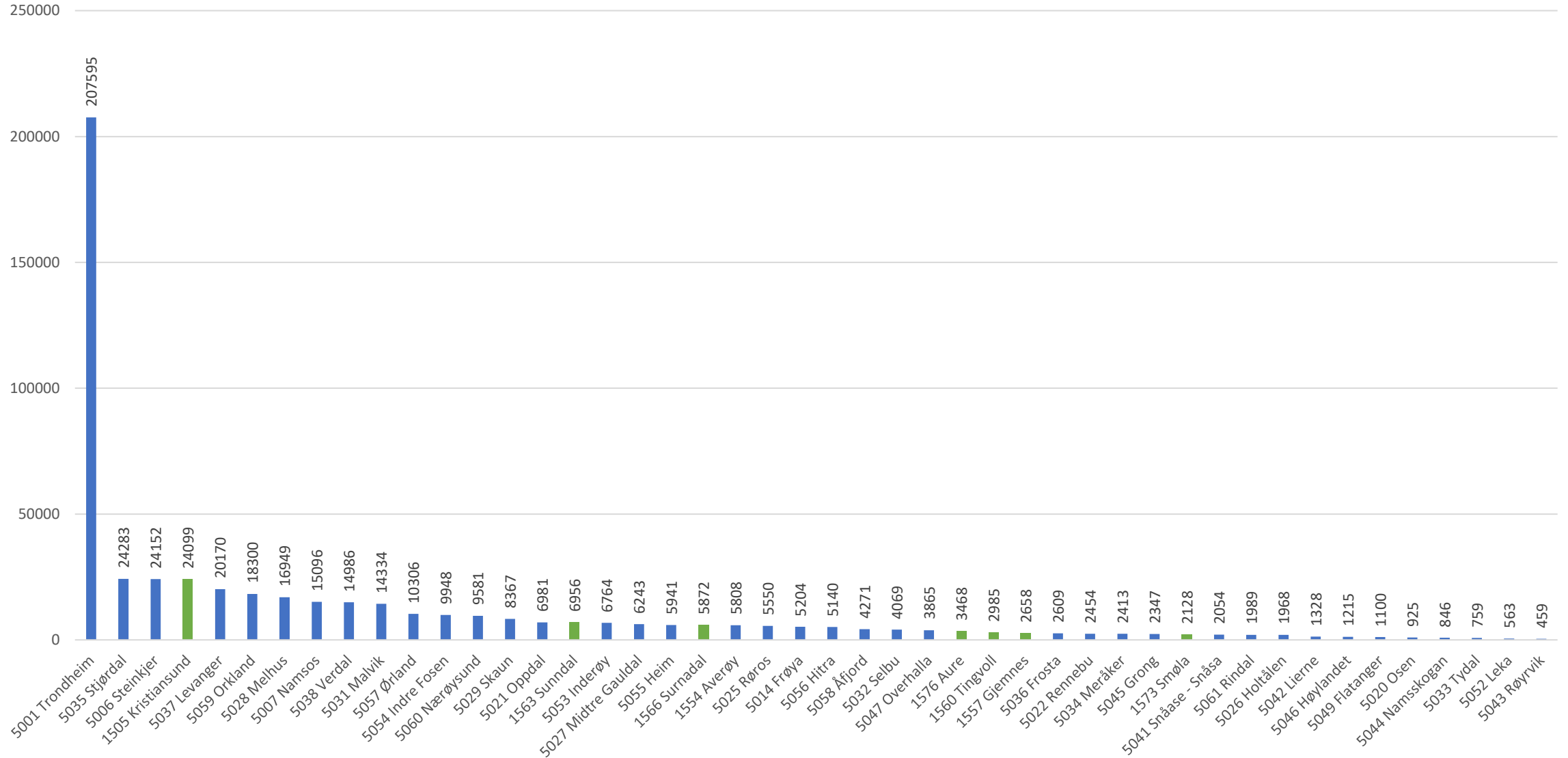
Folketal i kommunar i Møre og Romsdal 2019-2021



Folketal i kommunar i Trøndelag 2019-2021



Folketalet 2021 - Trøndelag og Nordmøre



Folketalsutviklinga 2001-2021, per 1. januar

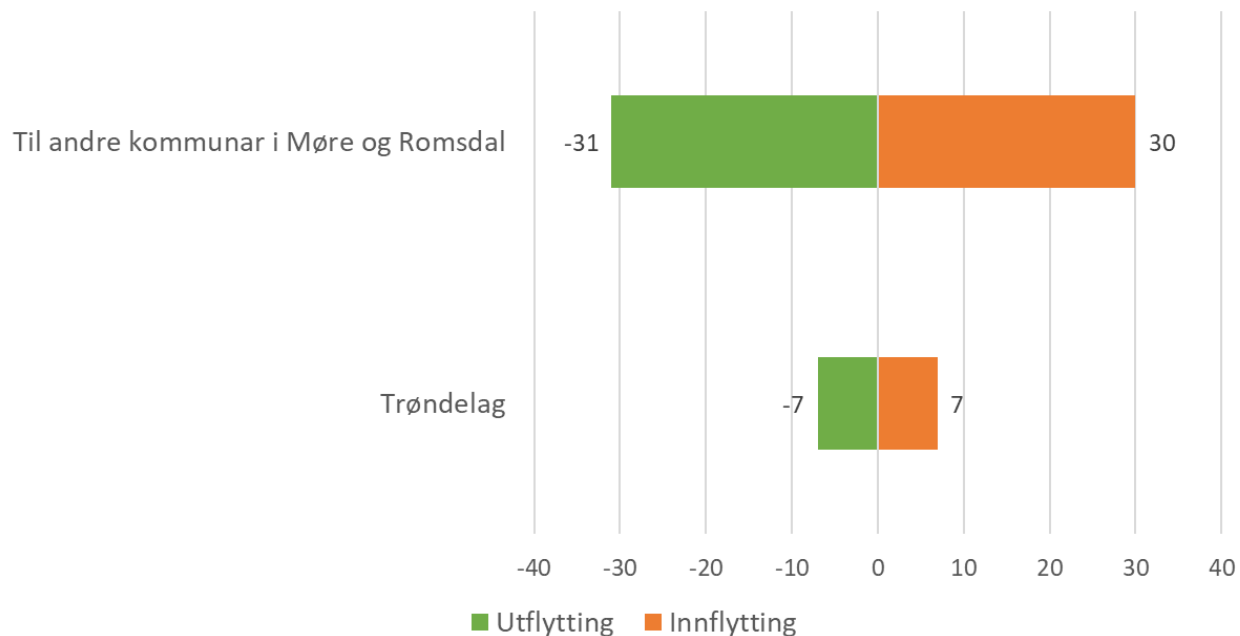
| | Personar | | | | | | Endring i prosent | | | Endring i tal personar |
|--|----------|---------|---------|---------|---------|---------|-------------------|-----------|-----------|------------------------|
| | 2001 | 2011 | 2016 | 2019 | 2020 | 2021 | 2001-2011 | 2011-2021 | 2020-2021 | 2020-2021 |
| Kristiansund | 22319 | 23570 | 24526 | 24274 | 24179 | 24099 | 5,6 | 2,2 | -0,3 | -80 |
| Molde | 29008 | 30045 | 31790 | 31976 | 31967 | 31870 | 3,6 | 6,1 | -0,3 | -97 |
| Ålesund | 54931 | 60058 | 64147 | 65633 | 66258 | 66670 | 9,3 | 11,0 | 0,6 | 412 |
| Vanylven | 3532 | 3417 | 3256 | 3163 | 3117 | 3083 | -3,3 | -9,8 | -1,1 | -34 |
| Sande | 3038 | 2625 | 2559 | 2493 | 2461 | 2445 | -13,6 | -6,9 | -0,7 | -16 |
| Herøy | 8359 | 8533 | 8972 | 8927 | 8900 | 8858 | 2,1 | 3,8 | -0,5 | -42 |
| Ulstein | 6615 | 7751 | 8430 | 8609 | 8571 | 8575 | 17,2 | 10,6 | 0,0 | 4 |
| Hareid | 4763 | 4932 | 5189 | 5155 | 5175 | 5140 | 3,5 | 4,2 | -0,7 | -35 |
| Ørsta | 10259 | 10373 | 10677 | 10857 | 10825 | 10830 | 1,1 | 4,4 | 0,0 | 5 |
| Stranda | 4656 | 4575 | 4598 | 4565 | 4523 | 4482 | -1,7 | -2,0 | -0,9 | -41 |
| Sykkylven | 7383 | 7662 | 7675 | 7657 | 7625 | 7596 | 3,8 | -0,9 | -0,4 | -29 |
| Sula | 7073 | 8096 | 8952 | 9271 | 9310 | 9409 | 14,5 | 16,2 | 1,1 | 99 |
| Giske | 6395 | 7149 | 8094 | 8398 | 8462 | 8506 | 11,8 | 19,0 | 0,5 | 44 |
| Vestnes | 6486 | 6504 | 6611 | 6536 | 6532 | 6958 | 0,3 | 7,0 | 6,5 | 426 |
| Rauma | 7422 | 7400 | 7492 | 7487 | 7468 | 7026 | -0,3 | -5,1 | -5,9 | -442 |
| Aukra | 2968 | 3249 | 3518 | 3539 | 3509 | 3522 | 9,5 | 8,4 | 0,4 | 13 |
| Averøy | 5428 | 5520 | 5826 | 5849 | 5788 | 5808 | 1,7 | 5,2 | 0,3 | 20 |
| Gjemnes | 2656 | 2582 | 2593 | 2641 | 2629 | 2658 | -2,8 | 2,9 | 1,1 | 29 |
| Tingvoll | 3128 | 3065 | 3103 | 3045 | 3025 | 2985 | -2,0 | -2,6 | -1,3 | -40 |
| Sunndal | 7426 | 7267 | 7160 | 7106 | 7036 | 6956 | -2,1 | -4,3 | -1,1 | -80 |
| Surnadal | 6248 | 5949 | 5969 | 5928 | 5920 | 5872 | -4,8 | -1,3 | -0,8 | -48 |
| Smøla | 2407 | 2137 | 2141 | 2134 | 2150 | 2128 | -11,2 | -0,4 | -1,0 | -22 |
| Aure | 3787 | 3523 | 3536 | 3553 | 3507 | 3468 | -7,0 | -1,6 | -1,1 | -39 |
| Volda | 9540 | 9862 | 10237 | 10349 | 10473 | 10781 | 3,4 | 9,3 | 2,9 | 308 |
| Fjord | 3024 | 2783 | 2672 | 2592 | 2549 | 2502 | -8,0 | -10,1 | -1,8 | -47 |
| Hustadvika | 12264 | 12762 | 13184 | 13233 | 13279 | 13317 | 4,1 | 4,3 | 0,3 | 38 |
| Møre og Romsdal | 241115 | 251389 | 262907 | 264970 | 265238 | 265544 | 4,3 | 5,6 | 0,1 | 306 |
| Landet | 4503436 | 4920305 | 5213985 | 5328212 | 5367580 | 5391369 | 9,3 | 9,6 | 0,4 | 23789 |
| Møre og Romsdal i prosent av landet | 5,4 | 5,1 | 5,0 | 5,0 | 4,9 | 4,9 | | | | |

Folketalsutviklinga 2001-2021, per 1. januar

| | Personer | | | | | | Endring i prosent | | | Endring i tal personar |
|-------------------------------|----------|---------|---------|---------|---------|---------|-------------------|-----------|-----------|------------------------|
| | 2001 | 2011 | 2016 | 2019 | 2020 | 2021 | 2001-2011 | 2011-2021 | 2020-2021 | 2020-2021 |
| Trondheim | 155162 | 179380 | 193420 | 202235 | 205163 | 207595 | 15,6 | 15,7 | 1,2 | 2432 |
| Steinkjer | 23262 | 23760 | 24308 | 24539 | 24357 | 24152 | 2,1 | 1,6 | -0,8 | -205 |
| Namsos | 15003 | 15266 | 15265 | 15294 | 15230 | 15096 | 1,8 | -1,1 | -0,9 | -134 |
| Frøya | 4113 | 4326 | 4799 | 5068 | 5151 | 5204 | 5,2 | 20,3 | 1,0 | 53 |
| Osen | 1176 | 1025 | 976 | 947 | 948 | 925 | -12,8 | -9,8 | -2,4 | -23 |
| Oppdal | 6327 | 6691 | 6886 | 6975 | 7001 | 6981 | 5,8 | 4,3 | -0,3 | -20 |
| Rennebu | 2702 | 2629 | 2562 | 2501 | 2486 | 2454 | -2,7 | -6,7 | -1,3 | -32 |
| Røros | 5594 | 5581 | 5635 | 5610 | 5581 | 5550 | -0,2 | -0,6 | -0,6 | -31 |
| Holtålen | 2198 | 2048 | 2031 | 2025 | 1981 | 1968 | -6,8 | -3,9 | -0,7 | -13 |
| Midtre Gauldal | 5783 | 6015 | 6298 | 6246 | 6238 | 6243 | 4,0 | 3,8 | 0,1 | 5 |
| Melhus | 13302 | 15028 | 16096 | 16562 | 16733 | 16949 | 13,0 | 12,8 | 1,3 | 216 |
| Skaun | 5864 | 6756 | 7755 | 8231 | 8325 | 8367 | 15,2 | 23,8 | 0,5 | 42 |
| Malvik | 11304 | 12677 | 13738 | 14040 | 14148 | 14334 | 12,1 | 13,1 | 1,3 | 186 |
| Selbu | 3987 | 3996 | 4132 | 4088 | 4062 | 4069 | 0,2 | 1,8 | 0,2 | 7 |
| Tydal | 935 | 868 | 851 | 794 | 769 | 759 | -7,2 | -12,6 | -1,3 | -10 |
| Meråker | 2593 | 2503 | 2523 | 2432 | 2422 | 2413 | -3,5 | -3,6 | -0,4 | -9 |
| Stjørdal | 18468 | 21659 | 23308 | 24028 | 24145 | 24283 | 17,3 | 12,1 | 0,6 | 138 |
| Frosta | 2433 | 2538 | 2631 | 2632 | 2627 | 2609 | 4,3 | 2,8 | -0,7 | -18 |
| Levanger | 17457 | 18741 | 19610 | 20254 | 20164 | 20170 | 7,4 | 7,6 | 0,0 | 6 |
| Verdal | 13637 | 14334 | 14885 | 14933 | 14948 | 14986 | 5,1 | 4,5 | 0,3 | 38 |
| Snåase - Snåsa | 2358 | 2172 | 2139 | 2100 | 2063 | 2054 | -7,9 | -5,4 | -0,4 | -9 |
| Lierne | 1564 | 1406 | 1375 | 1386 | 1355 | 1328 | -10,1 | -5,5 | -2,0 | -27 |
| Raarvihke - Røyrvik | 586 | 499 | 469 | 482 | 461 | 459 | -14,8 | -8,0 | -0,4 | -2 |
| Namsskogan | 955 | 928 | 867 | 871 | 843 | 846 | -2,8 | -8,8 | 0,4 | 3 |
| Grong | 2572 | 2357 | 2466 | 2374 | 2359 | 2347 | -8,4 | -0,4 | -0,5 | -12 |
| Høylandet | 1332 | 1270 | 1250 | 1254 | 1231 | 1215 | -4,7 | -4,3 | -1,3 | -16 |
| Overhalla | 3626 | 3636 | 3825 | 3879 | 3884 | 3865 | 0,3 | 6,3 | -0,5 | -19 |
| Flatanger | 1242 | 1109 | 1103 | 1103 | 1103 | 1100 | -10,7 | -0,8 | -0,3 | -3 |
| Leka | 684 | 589 | 562 | 567 | 557 | 563 | -13,9 | -4,4 | 1,1 | 6 |
| Inderøy | 6728 | 6717 | 6769 | 6804 | 6816 | 6764 | -0,2 | 0,7 | -0,8 | -52 |
| Indre Fosen | 10019 | 10065 | 10175 | 9988 | 10084 | 9948 | 0,5 | -1,2 | -1,3 | -136 |
| Heim | 6298 | 6019 | 5926 | 5926 | 5963 | 5941 | -4,4 | -1,3 | -0,4 | -22 |
| Hitra | 4331 | 4547 | 4826 | 4904 | 5050 | 5140 | 5,0 | 13,0 | 1,8 | 90 |
| Ørland | 9714 | 9703 | 9988 | 10238 | 10323 | 10306 | -0,1 | 6,2 | -0,2 | -17 |
| Åfjord | 4528 | 4223 | 4233 | 4297 | 4288 | 4271 | -6,7 | 1,1 | -0,4 | -17 |
| Orkland | 16545 | 17369 | 17821 | 18052 | 18217 | 18300 | 5,0 | 5,4 | 0,5 | 83 |
| Nærøysund | 9243 | 9134 | 9513 | 9650 | 9623 | 9581 | -1,2 | 4,9 | -0,4 | -42 |
| Rindal | 2119 | 2061 | 2036 | 2028 | 2003 | 1989 | -2,7 | -3,5 | -0,7 | -14 |
| Trøndelag | 396039 | 429928 | 453352 | 465634 | 468702 | 471124 | 8,6 | 9,6 | 0,5 | 2422 |
| Landet | 4503436 | 4920305 | 5213985 | 5328212 | 5367580 | 5391369 | 9,3 | 9,6 | 0,4 | 23789 |
| Trøndelag i prosent av landet | 8,8 | 8,7 | 8,7 | 8,7 | 8,7 | 8,7 | | | | |

Flytting

Inn- og utflytting Smøla kommune, 2019



Størst interaksjon mellom:

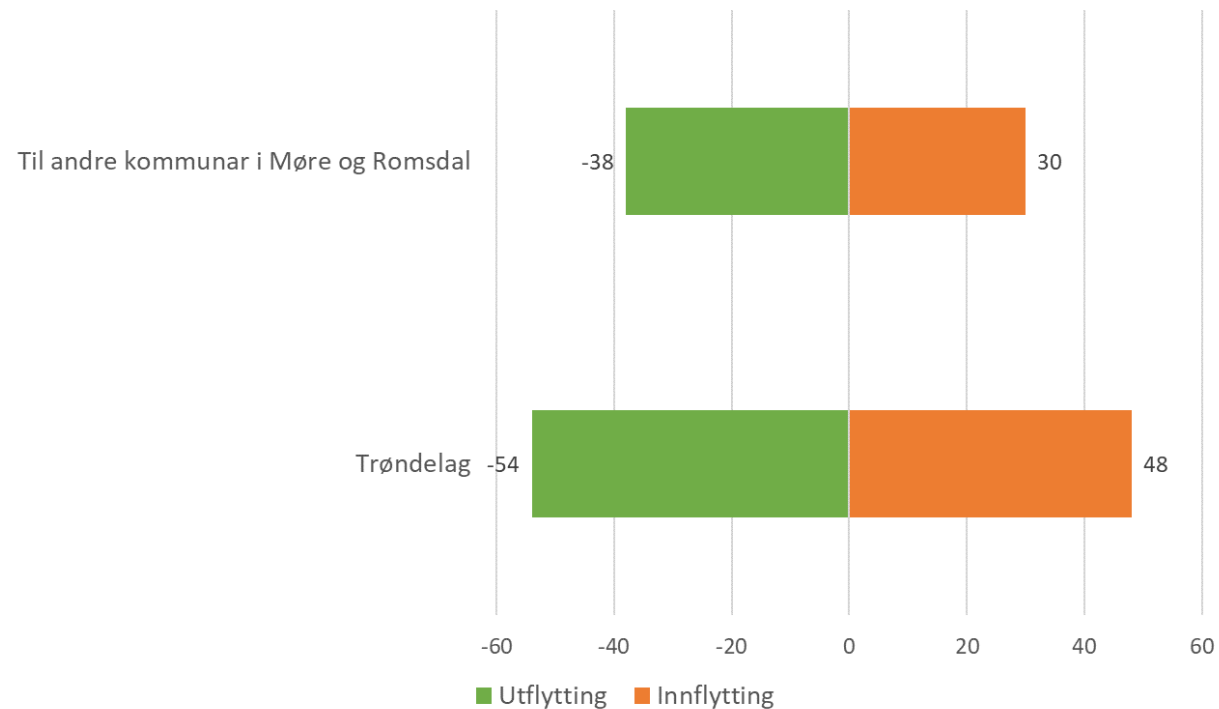
Smøla kommune og;

Kristiansund (-24/23)

Hustadvika (-5/1)

Trondheim (-3/4)

Inn- og utflytting Aure kommune, 2019



Størst interaksjon mellom

Aure kommune og;

Kristiansund (-21/14)

Trondheim (-24/18)

Heim (-3/7)

Orkland (-4/4)

Stjørdal (-6/0)

*) tal med minus foran (-) = utflytting

Flytting inn og ut frå Kristiansund 2019

