Arkeologisk rapport 2022

Ny barneskole på Goma

Goma, gbnr. 9/68 mfl. i Kristiansund kommune

Carl Fredrik Wahr-Hansen Vemmestad

Møre og Romsdal
fylkeskommune

Innhold

Forord 1
1. Sammendrag 2
2. Bakgrunn og formål med undersøkelsen 3
3. Området 4
4. Kulturhistorisk riss 5
4.1 Automatisk fredete kulturminner 7
4.2 Nyere tids kulturminner 8
4.3 Løsfunn 8
5. Strategi og metode 9
5.1 Visuell overflateregistrering 9
5.2 Manuell prøvestikking 9
6. Undersøkelsen 10
6.1 Synlige strukturer 11
6.2 Prøvestikk 12
6.3 Dokumentasjon 17
7. Resultat 18
7.1 Aktivitetsområde, Folkeparken I, ID 295545 18
8. Konklusjon 20
9. Litteraturliste 21
10. Vedlegg 22

Figurliste

Figur 1: Kronologiske perioder 1
Figur 2: Plankart 3
Figur 3: Oversiktsbilde over undersøkelsesområdet. 4
Figur 4: Strandlinjekurve for Goma, i Kristiansund kommune etter skjema utarbeidet av David N. Simpson, mars 2001 (jf. Svendsen & Mangerud 1987, Bondevik, Svendsen og Mangerud 1998) 4
Figur 5: Kart som viser Nordmøre og Kristiansund før 1742. I kartet er øygruppen fremstilt som tre øyer med navnet Fosen. 5
Figur 6: Bilde av Anders Nummedal på feltarbeid i 1912. Bildet er ovenfor krysset mellom Tollinspektør Flors gate og Lars Guttormsens gate. Gomalandet vest for vågen sees i bakgrunnen, mot Gomalandet gravlund. 5
Figur 7: Utsnitt av Hollandsk sjøkart som viser Nordmøre len fra ca. 1590. Grip er tydelig merket, men Fosna er tegnet inn som to grønne øyer og holmer uten navn. 6

Figur 8: Oversiktskart som viser nærliggende automatisk fredete kulturminner på Gomalandet. 7
Figur 9: Bilder av løsfunn fra Goma 8
Figur 10: Oversiktsbilde fra folkeparken. 9
Figur 11: Arbeidsbilde fra sålding. Man trenger ikke å gå over bekken for å hente vann. 10
Figur 12: Bilde av helleren som ble funnet under visuell synfaring. Helleren hadde ingen spor etter aktivitet fra fortiden. 11
Figur 13: Kart over alle prøvestikk med nummer 12
Figur 14: Profiltegning av prøvestikk CFV6 og CFV12 12
Figur 15: Bilde av funn fra bøttelag 2 13
Figur 16: Bilde av funn fra bøttelag 1 13
Figur 17: Bilde av funn fra bøttelag 1 Avslag av bergkrystall. 14
Figur 18: Bilde av funn fra bøttelag 2 15
Figur 19: Bilde av funn fra bøttelag 1 16
Figur 20: Bilde fra undersøkelsen. Motivet er fra området nord-vest i planområdet som ble tatt ut. Her har det blitt fylt ut med 85 cm masser på det tykkeste. 17
Figur 21: Kart som viser digital terrengmodell og havnivå ved 17 m.o.h. (ca. 7000-6000 BP) 18
Figur 22: Kart som viser nordspissen i planområdet etter at det ble tatt vekk et område lengre vest. 20
Figur 23: Kart som viser det endelige planområdet og funn fra undersøkelsen. 20

Forord

Et *kulturminne* er et spor etter menneskelig liv og virke i vårt fysiske miljø, for eksempel en bygning, en vei, et gravminne, en steinalderboplass, en kokegrop eller et jernvinneanlegg. Det kan også være steder det knytter seg historiske hendelser, tro eller tradisjoner til. Kulturminnene representerer både uerstattelige kilder til kunnskap om fortidige samfunn, og en ressurs for opplevelse og bruk – i dag og i fremtiden.

Kulturminner fra forhistorisk tid og middelalder (eldre enn 1537) er *automatisk fredet* i kraft av sin høye alder, jf. kulturminneloven § 4. Fra tida før skriftlige kilder, er de materielle levningene de eneste kildene til å forstå menneskene og det samfunnet de levde i.

Kulturminner fra nyere tid (yngre enn 1536) kan også ha høy verdi. Særlig verdifulle kulturminner kan bli *vedtaksfredet*, jf. kulturminneloven §§ 15 og 19. Alle typer kulturminner og kulturmiljø kan dessuten bli vernet som hensynssoner, jf. plan- og bygningsloven § 11-8.

Hovedperiode	**Underperiode**	**14C-år (før nåtid)**	**Kalenderår**
Eldre steinalder	Tidligmesolitikum	10020–8900 b.p.	9500–8000 f.Kr.
	Mellommesolitikum	8900–7690 b.p.	8000–6500 f.Kr.
	Senmesolitikum	7690–5230 b.p.	6500–4000 f.Kr.
Yngre steinalder	Tidligneolitikum	5230–4700 b.p.	4000–3300 f.Kr.
	Mellomneolitikum A	4700–4100 b.p.	3300–2600 f.Kr.
	Mellomneolitikum B	4100–3800 b.p.	2600–2300 f.Kr.
	Senneolitikum	3800–3500 b.p	2300–1800 f.Kr.
Bronsealder	Eldre bronsealder	3500–2900 b.p.	1800–1100 f.Kr.
	Yngre bronsealder	2900–2440 b.p	1100–500 f.Kr.
Eldre jernalder	Førromersk jernalder	2440–2010 b.p.	500 f.Kr.–0
	Eldre romertid	2010–1840 b.p.	0–200 e.Kr.
	Yngre romertid	1840–1680 b.p.	200–400 e.Kr.
	Folkevandringstid	1680–1500 b.p.	400–570 e.Kr.
Yngre jernalder	Merovingertid	1500–1210 b.p.	570–780 e.Kr.
	Vikingtid	1210–1000 b.p.	780–1030 e.Kr.
Middelalder	Middelalder		1030–1536 e.Kr.
Nyere tid	Nyere tid		1537 e.Kr.–

Figur 1: Kronologiske perioder

Da kun et fåtall av alle kulturminner er kjent, er kulturminneforvaltninga avhengig av arkeologiske registreringer for å kunne uttale seg til plan- og byggesaker, jf. kulturminneloven §§ 8 og 9. Ved eventuelle funn av automatisk freda kulturminner, kan søker enten forsøke å tilpasse planene slik at disse ikke kommer i konflikt med tiltaket, eller søke om dispensasjon fra lovverket. Ved et eventuelt dispensasjonsvedtak kan det bli stilt vilkår om arkeologisk utgravning før iverksetting av tiltaket, for slik å sikre at kunnskapen ikke går tapt for fremtidige generasjoner.

1. Sammendrag

Denne arkeologiske undersøkelsen ble foretatt på Goma, gbnr. 9/68 mfl. i Kristiansund kommune, i forbindelse med at Kristiansund kommune har varslet oppstart av reguleringsplan for en ny barneskole på Goma.

Feltarbeidet ble utført av Carl Fredrik Wahr-Hansen Vemmestad i perioden 06.07-29.09.2022 Rapporten ble ferdigstilt 06.02.2023. Totalt ble det brukt 12,4 dagsverk på saken.

Av metoder ble det benyttet manuell prøvestikking.

Totalt ble det funnet 1 automatisk fredet kulturminne innenfor planområdet, fordelt på 1 lokalitet:

- Aktivitets-bosetningsområde, Folkeparken I, ID 295545-0

Det ble ikke påvist verdifulle kulturminner fra nyere tid.

2. Bakgrunn og formål med undersøkelsen

Bakgrunnen for denne arkeologiske registreringen er Norconsult har sendt ut varsel om oppstart av reguleringsarbeid, og fremmet et planinitiativ om regulering av gbnr. 9/68 mfl. til område for ny barneskole på vegne av Kristiansund kommune. Da eksisterende skolebygg ligger på et uregulertareal, vil reguleringsplanen sikre at form ålet er tilpasset undervisning. Det vil avklares under reguleringsprosessen om det er behov for tilbygg eller ny skole, avhengig av grunnforholdene og byggets tilstand. Det skal legges til rette for 400 elever.

Planprosessen vil også vurdere de trafikale forholdene langs Røsslyngveien, trafikksikkerheten til og fra skolen med Wilhelm Dalls vei som referanse, og alternative traseer mellom skoletomten og Atlanten gjennom Folkeparken.

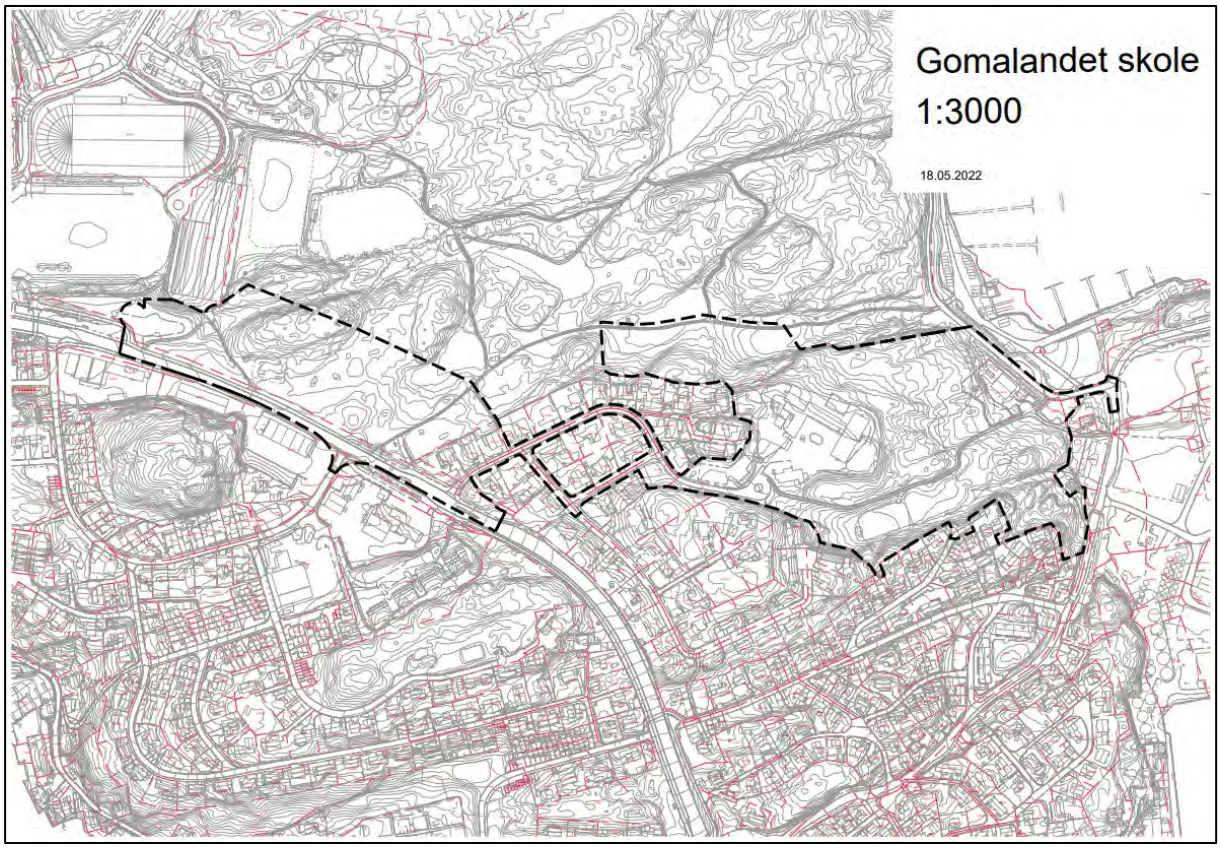

Figur 2: Plankart

Før planarbeidet/tiltaket kunne godkjennes ble det stilt krav om arkeologisk registrering.

Gomalandet og omegn er kjent for å ha høy tetthet av steinalderboplasser, særlig fra eldre steinalder. Dette er fordi Gomalandet og de andre øyene i Kristiansund har hatt utmerkede forhold for fangst og fiske i steinalderen. Etter siste istid har havnivået sunket, men innenfor planområdet er det flere soner der forholdene ligger godt til rette for boplasser. Flere deler av planområdet er tidligere registrert, og disse trekkes ut av registreringen.

Formålet med registreringa var å undersøke forholdet mellom planarbeidet og eventuelle automatisk freda kulturminne, jf. § 9 i kulturminneloven av 9. juni 1978.

3. Området

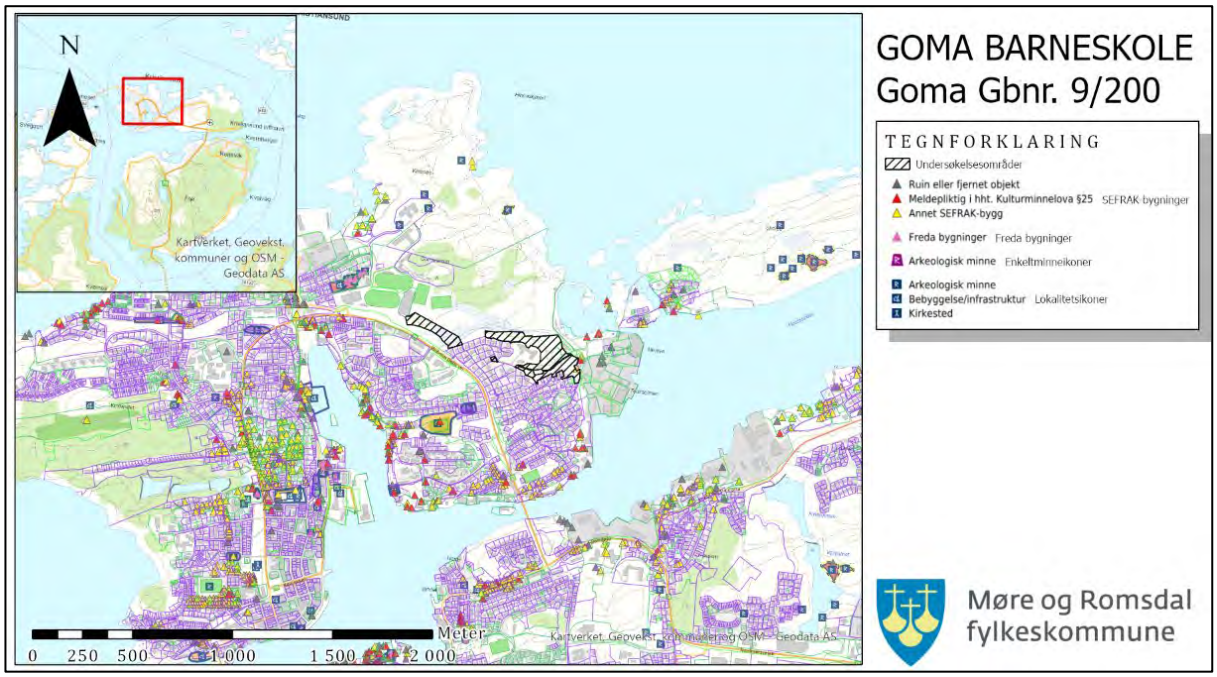

Figur 3: Oversiktsbilde over undersøkelsesområdet.

Planområdet ligger i bydelen Goma i Kristiansund med grense til folkeparken mot nord, Dunkersundet i øst og Atlanterhavsparken i vest-nordvest. Terrenget består av en blanding mellom berg i dagen og skogkledd berg, med flere sprekker og mindre daldrag som går i øst-vest retning. Innenfor planområdet heller terrenget jevnt ned mot dunkersundet i øst. Tett ved planområdet er landskapet dominert av park, hage og boligformål, og som frilufts for barneskoleelever.

Som følge av havstigning (transgresjon) og landheving (regresjon) har havnivået endret seg gjennom hele forhistorien. Da isen begynte å smelte etter siste istid steg havet relativt raskt, men samtidig begynte også landet å heve seg på grunn av mindre trykk fra isen. Resultatet ble en påfølgende regresjon. I Møre og Romsdal ligger de førhistoriske strandlinjene derfor generelt høyere enn dagens havnivå, men utviklingen er forskjellig fra område til område.

David Simpson ved Bergen museum har utarbeidet et program som gjør det mulig å skrive ut lokale strandforskyvingsdiagram. Kurvene er basert på arbeid av Stein Bondevik, John Inge Svendsen og Jan Mangerud fra 1998. Om en forutsetter at fangstfolk i steinalderen bosatte seg nær sjøen, kan lokale strandlinjekurver både benyttes til å vurdere funnpotensial i et område og til å datere eventuelle funn.

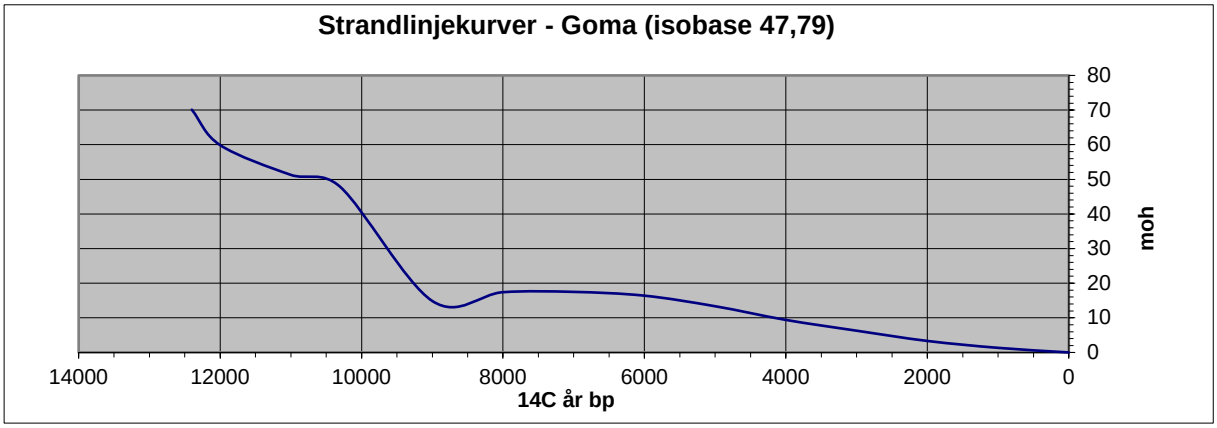

Figur 4: Strandlinjekurve for Goma, i Kristiansund kommune etter skjema utarbeidet av David N. Simpson, mars 2001 (jf. Svendsen & Mangerud 1987, Bondevik, Svendsen og Mangerud 1998).

4. Kulturhistorisk riss

Gomalandet (gnr. 8 og 9) er en del av den gamle avgrensingen til Kristiansund by, sammen med de andre øyene; Innlandet, Kirklandet, Skorpa og Nordlandet. Kirklandet og Gomalandet henger fysisk sammen, men grensen mellom øynavnene går gjennom vågen.

Figur 5: Kart som viser Nordmøre og Kristiansund før 1742. I kartet er øygruppen fremstilt som tre øyer med navnet Fosen.

Før Kristiansund fikk sin bystatus i 1742 het øygruppen opprinnelig Fosna og handelstedet på Kirklandet ble kalt «lille fosen» eler «Fosna». Gjennom 1600-tallet før skiftet til klippfiskhovedstad var Fosna en viktig handelspost for trelast fra Nordmøre. Ordstammen til navnet Fosna kommer trolig fra det norrøne ordet '*Fólgsn'* av verbet '*Fela'* som blant annet betyr «å gjemme» eller «å skjule». Ola Stemshaug (1991) tolker det slik at navnets betydning har vært «Et sted som gir skjul for båter (god havn)». Tidlig på 1700-tallet var det også andre navn på øyene; Kirklandet het Ytrelandet, Innlandet het Heinøya og Nordlandet het Omsøya. Den opprinnelige Fosna-gården skal ha ligget nær Vågen mellom Kirklandet og Gomalandet (Borøchstein et. al. 2010, s. 164).

Gomalandet har tilsynelatende beholdt sitt opprinnelige øynavn, og dette kan kanskje skyldes populariseringen av stedet gjennom Goma margarinfabrikk, som var et av byens hjørnesteinsbedrifter før andre verdenskrig. Det finnes ingen offisiell tolkning av øynavnet, men det er flere forslag. Den som skiller seg ut som mer sannsynlig er tolkningen av navnet 'Goma' som et dialektord for en landtunge. Dette stemmer godt med den norrøne ordstammen '*Gómr'* som kan bety 'fingertupp' (*fingrar-gómr*) og er nok den mest sannsynlige forklaringen (se fig. 5).

Fra tiden før 1600 er det steinalderen som har satt størst avtrykk i dagens bybilde. Takket være byborgeren og geologen Anders Nummedal var det nettopp i Kristiansund at norske arkeologer først ble oppmerksomme på det enorme tidsspennet som lå i boplassene med flintredskaper. Nummedal beviste at det var en korrelasjon mellom havnivåendringene etter siste istid, og steder der fortidsmennesket hadde bearbeidet flint til redskaper. Som stedsnavnet Fosen tyder, har øygruppen flere gode naturlige havneområder for både små og store båter. Det har



Figur 6: Bilde av Anders Nummedal på feltarbeid i 1912. Bildet er ovenfor krysset mellom Tollinspektør Flors gate og Lars Guttormsens gate. Gomalandet vest for vågen sees i bakgrunnen, mot Gomalandet gravlund.

antagelig vært de gode havneforholdene, samt nærheten til fiske på storhavet som har gjort at øygruppen var så attraktiv for steinaldermennesket.

Det er også andre spor etter bruk og bosetning i Kristiansund fra tiden etter steinalder. Det er lite spor etter jordbruk, trolig på grunn av det marginale jordsmonnet på øyene, men bosetningsspor i Sør Dala-helleren fra bronsealder og en kokegrop fra førromersk jernalder på Skorpa tyder på at det har vært lengre opphold etter steinalder. Som øynavnene antyder, har stedet antagelig vært en god havn for seilende langs trondheimsleia til uminnelig tid. På grunn av navnebroren «stor-fosen» er det noe tvil om når Fosna-øyene først dukker opp i skriftlige kilder. Stemshaug (1991) skriver at man med sikkerhet kan finner det nevnt i skattemanntallet fra 1520. Rett ut i havet fra Fosna vet vi også at fiskeværet Grip hadde fastboende, og var i eie hos Erkebiskopen Eiliv Arnesson Korte i begynnelsen av 1300-tallet (Johansen, 1942).

Figur 7: Utsnitt av Hollandsk sjøkart som viser Nordmøre len fra ca. 1590. Grip er tydelig merket, men Fosna er tegnet inn som to grønne øyer og holmer uten navn.

Utover 1600-tallet hadde byen en oppsving som ladested for kontroll og fortolling av hollandsk trelast. Den hollandske trelasteksporten var spesielt stor på Nordmøre, og dette førte også til en økning i kaprervirksomhet langs kysten. Det var spesielt de beryktede Dunkirkerne fra Nord Frankrike som jaktet på hollandske skip. Det er en trefning mellom et norsk orlogsfartøy og kaprere på midten av 1600-tallet som gav navnet til Dunkersundet, øst for Goma skole. Historien sier at det skal ha vært to små kaprerfartøy som unnslapp det større skipet ved å seile gjennom sundet etter en skuddveksling ved innlandet. (Borøchstein et. al. 2010, s. 166 & Johansen 1942, s.202)

4.1 Automatisk fredete kulturminner

En oversikt over fredete kulturminner kan du finne på www.kulturminnesok.no, eller som WMS-tjeneste i andre nettportaler (f.eks. www.gislink.no)

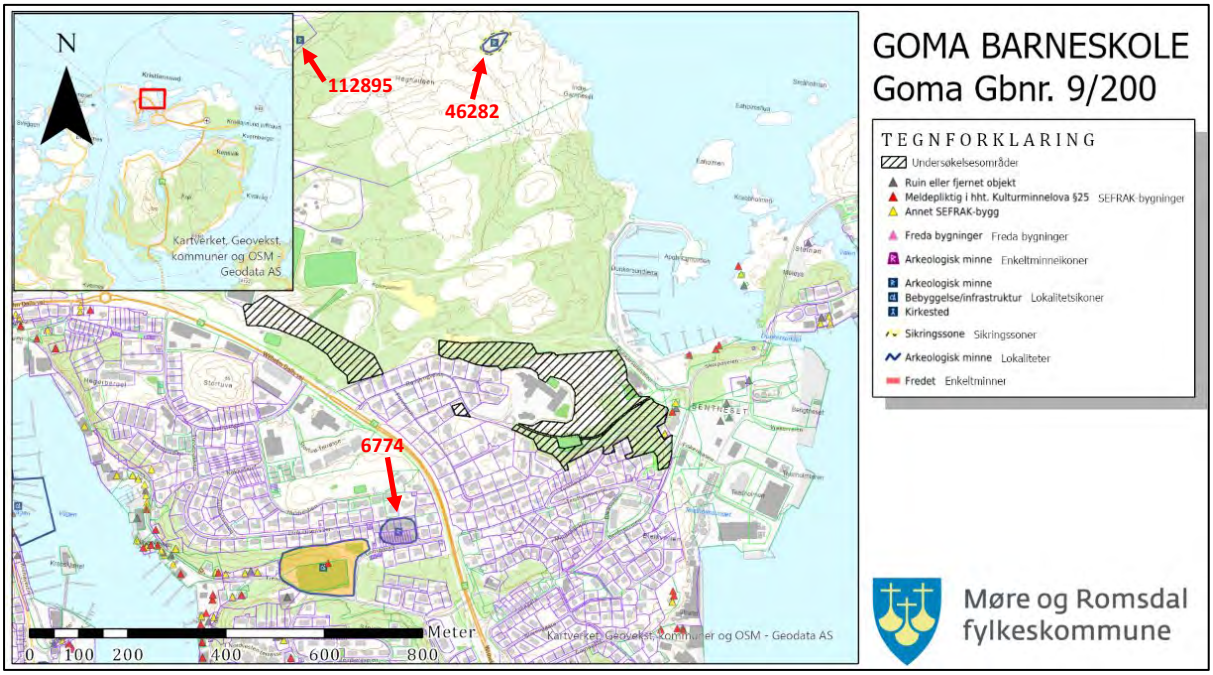

Figur 8: Oversiktskart som viser nærliggende automatisk fredete kulturminner på Gomalandet.

Det er ingen kjente automatisk fredete kulturminner i direkte nærhet av undersøkelsesområdet, men innenfor en radius på 750 meter er det tre lokaliteter. Alle lokalitetene er datert til Steinalder-Bronsealder og er listet nedenfor fra nord til sør.

Atlanten Lok 2 (ID 112895)
Registrering: Det ble satt 15 prøvestikk og 7 av disse var funnførende. Ut ifra prøvestikkene fremgår det en jevnt over lav funntetthet, uten tydelige funnkonsentrasjoner i lokaliteten. Det ble samlet inn totalt 19 flintstykker/avslag. Mye av flinten var vannrullet.

Utgraving: Under utgraving av lokaliteten i 2004 ble det satt 3 prøvestikk i lokaliteten, der to av disse var funnførende. Det ble samlet inn 1 mikro og 2 medio avslag, samt 1 pimpstein med slitespor og 4 vannrullede flintstykker. Alle funn ble gjort i overgangen mellom torv og sand/grus. I registreringen fra 2002 ble det konkludert med en er relativt lav funntetthet i lokaliteten. Prøvestikkene til NTNU bekreftet dette, og lokaliteten ble derfor ikke nærmere undersøkt. Basert på strandlinjekurven til Atlanten kan boplassen ha vært i bruk fra 5500 BP og fremover. I tillegg er det en viss mulighet for at lokaliteten var i bruk en liten periode rundt 8800 BP. Gjenstandsnummer T23029:001-005.

Sør Dala-helleren (ID 46282)
Heller som ble oppdaget av Anders Nummedal i 1912. Helleren har en åpning mot sør og ligger under et overhengende berg. Selve helleren er om lag 25 meter lang. I øst er den om lag 2 meter høy og blir lavere mot vest, hvor helletaket går helt ned til bakken. Nummedal undersøkte helleren i 1918 og fant flintavslag, en tverrøks av stein, redskaper av bein og skjelettrester av to mennesker, der det ene var en mann i 50-årsalderen. I 1969 ble helleren på nytt utgravd av Knut Alteskjær. Den gang ble det funnet redskaper av flint og bein, skjell, fugle- og fiskebein, bein av tamdyr og fragment av hodeskallen til et menneske. Boplassen ble datert til bronsealder, (en prøve ble datert til 440 +/- 70 år f. Kr og en til 1090 +/- 70 år f.Kr.) Alteskjær kalte helleren for Sør-Dalaheller.

Gomaenga – ved vanndammen (ID 6774)
Lokalitet for steinalderboplass Nummedal fant i 1919: T 11966 flintfunn og grønnsteinsmeisel under prøvegraving ved Vanndammen på Goma, ca. 20 moh. T 11991 okseformet flintredskap ble funnet under pløying på boplassen på Strand - omtrent samme sted som foregående. Lokaliteten påvist av lektor Egil Husby, Fløya Terrasse 17, Kristiansund. Følgende funn synes også å skrive seg fra omtrent denne lokaliteten, - også samlet inn av Nummedal: T 10424, T 11264, T 11715, funnet på Minde, et jordstykke av Strand. Området er i dag utbygget med boliger, og det er lite sannsynlig at det finnes bevarte deler av lokaliteten.

4.2 Nyere tids kulturminner

Det er ingen SEFRAK registrerte bygg i konflikt med planen.

En oversikt over en del verneverdige bygninger og andre byggverk fra nyere tid er å finne i det såkalte SEFRAK-registeret. Dette er tilgjengelig som WMS-tjeneste, blant annet på www.gislink.no.

4.3 Løsfunn

En oversikt over gjenstander som er innlevert til museum er tilgjengelig på www.unimus.no/portal/. En del av disse er også kartfestet og fotografert. Det er gjort mange funn av flint i Kristiansund, men er mindretall av disse er kartfestet.

T9610: Bor av flint, tresidet, omtrent 8 cm. langt, tilhugget, navnlig mod spissen, på den ene siden. Funnet nær Gomalandets kirkegård.

T11991: Stykket ser ut til å være tildannet som et hugge- eller slagredskap, enten til skjefting eller håndholdt. Har en bred, skarp "egg" og tynne kanter; avsmalnende mot "nakken". 15,5 cm lang og 13,5 cm. bred over "eggen". Funnet ved pløyning på boplassen på Strand ved Gomalandets Vanndam. Gave fra gårdbruker Grønseth ved lektor Anders Nummedal.

Figur 9: Bilder av løsfunn fra Goma

5. Strategi og metode

Strategi og metode ble valgt ut fra terreng, arealbruk og vegetasjon i området. For å lokalisere steinalderboplasser ble det benyttet manuell prøvestikking etter en kort visuell overflateregistrering.

På grunn av de store planeringstiltakene som var gjort i folkeparken lengst nord i planområdet ble det vurdert et behov for gravemaskin for å nå ned til den opprinnelige markoverflaten. I løpet av registreringen ble dette området tatt ut av planen, og behovet for maskin falt derfor fra.

5.1 Visuell overflateregistrering

Metoden innebærer at markoverflaten blir registrert for å påvise funn av tufter, gravminner, dyrkingsspor osv. Grunnen blir sondert ved hjelp av sonderingsbor, en ca. 1 meter lang metallstang der det er frest ut et spor som gjør det mulig å ta ut en profil av grunnen der en stikker. Ved mulige funn blir det gjerne åpnet en sjakt eller et prøvestikk for å påvise ildsteder, gulvnivå, dyrkingslag eller lignende, avgrense kulturminnene, og eventuelt ta ut kullprøver for datering.

5.2 Manuell prøvestikking

Metoden innebærer at en bruker spade og fjerner torva i et ca. 40 x 40 cm stort område. Massene blir gravd opp mekanisk, bøtte for bøtte, og såldet i såld med 4 mm maskevidde. Såldingen fjerner jord, sand o.l. og gjør det mulig å påvise steinredskaper som økser og pilspisser, eller avfall fra tilvirking av slike, som for eksempel flintavslag. Uttaksstedet for hvert bøttelag blir markert i profilen for hvert bøttelag, for eventuelt å kunne relatere funn til riktig jordlag. Både positive og negative prøvestikk blir kartfestet, for slik å kunne avgrense eventuelle lokaliteter.

Figur 10: Oversiktsbilde fra folkeparken.

6. Undersøkelsen

Registreringsarbeidet ble utført av Carl Fredrik Wahr-Hansen Vemmestad i perioden 06.07–29.09.2022 og utgjorde totalt 5,3 dagsverk. Været varierte som normalt mellom opphold og regn, men dette fikk ingen innvirkning på arbeidet.

Det var noen utfordringer kyttet til vanntilgangen i planområdet. For å løse dette var Kristiansund kommune behjelpelige med å sette ut 1000 literdunker med vann. Likevel var det noen ganger nødvendig å finne andre løsninger (fig.11)

Arbeid i nærheten av barneskoler kan ofte føre små avbrytelser i arbeidet for å svare nysgjerrige elever. I denne undersøkelsen var det lite avbrytelser, men det ble avsett et kvarter for å redegjøre for arbeidet og bakgrunnen for undersøkelsen til en naturfagsklasse som var på tur i uteområdet.

Figur 11: Arbeidsbilde fra sålding. Man trenger ikke å gå over bekken for å hente vann.

6.1 Synlige strukturer

Figur 12: Bilde av helleren som ble funnet under visuell synfaring. Helleren hadde ingen spor etter aktivitet fra

Det ble ikke påvist synlige kulturminner som er automatisk fredete. 1 strukturer ble avskrevet som naturdannelser.

Str. nr.	Type	Beskrivelse	Prøve	Kommentar
1	Heller	En liten lav heller, med åpning på ca. 1 meter. Prøvestikk CFV34.		Naturdannelse

6.2 Prøvestikk

Det ble totalt gravd 39 prøvestikk innenfor planområdet. Av disse var 6 positive og 35 negative. Av de positive prøvestikkene er det fire som representerer et automatisk fredet kulturminne.

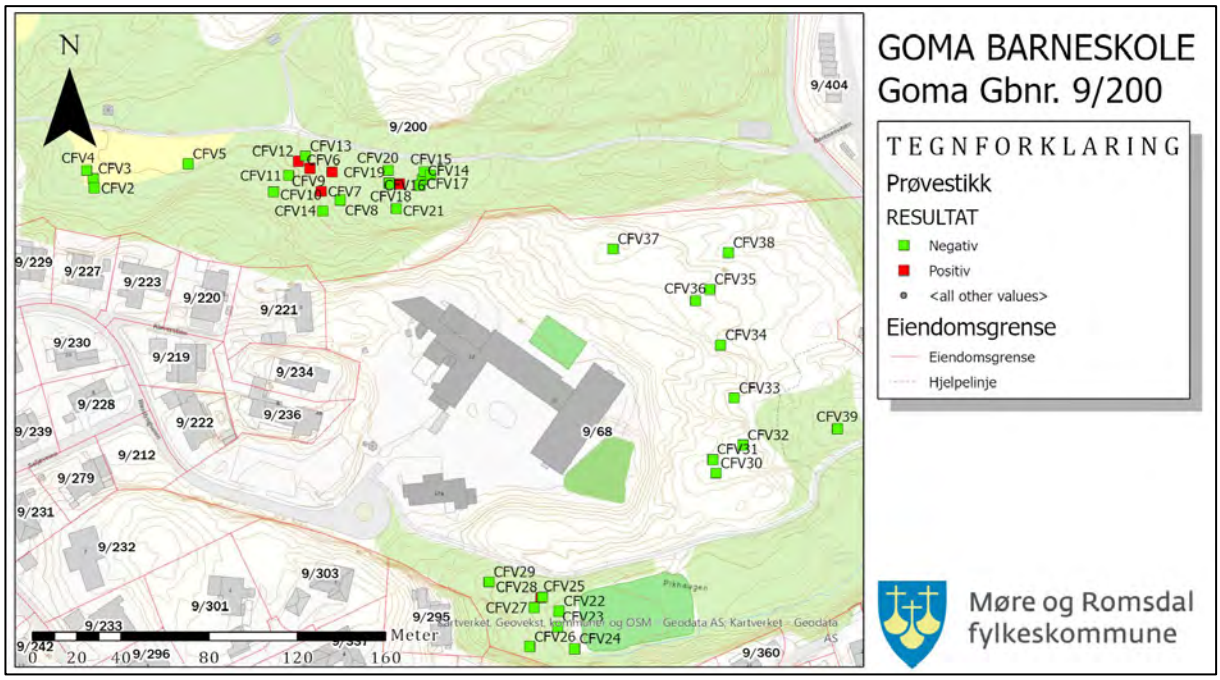

Figur 13: Kart over alle prøvestikk med nummer

De 6 positive prøvestikkene og avgrensende negative prøvestikk er presentert nedenfor. En samlet liste over alle prøvestikk er vedlagt bakerst i rapporten.

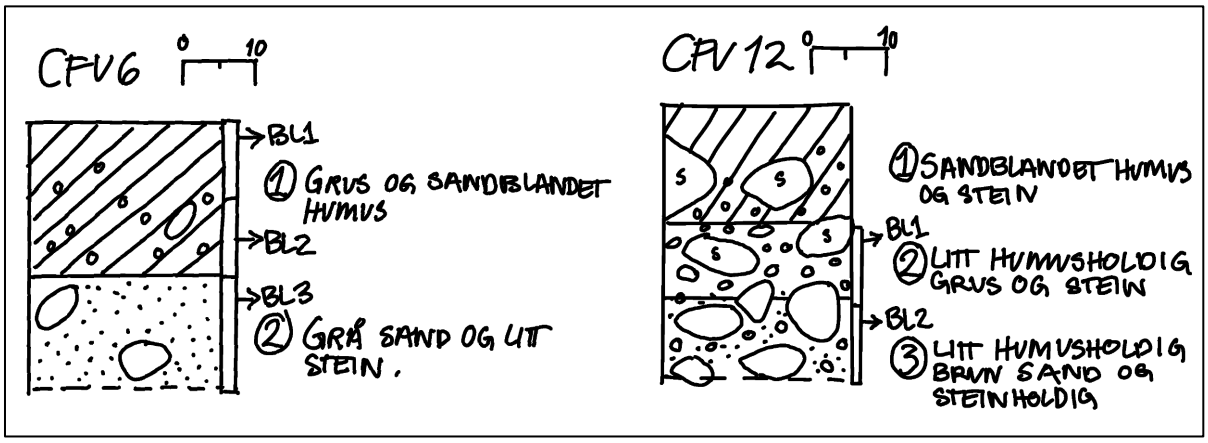

Figur 14: Profiltegning av prøvestikk CFV6 og CFV12

<u>Prøvestikk CFV6 (Folkeparken)</u>

Prøvestikket var *positivt*, og totalt ble det påvist 1 funn som er tolket som automatisk fredete kulturminner. Funnet ble gjort i overgangen mellom lag 1 og lag 2. Mye moderne avfall i samme lag som det ble funnet et avslag.

Lengde (cm):	40	**Bredde (cm):**	40	**Dybde (cm):**	35	**Bøttelag:**	3
Lag nr.	**Tykkelse**	**Beskrivelse**				**Prøve**	**Kommentar**
1	20	Grus og sandblandet humus				Bl.1-Bl.2	Mye moderne avfall

2	15	Grå sand og litt stein (natur)		Bl.3	Vannrullet flint
Funn nr.	**Type**	**Råstoff**	**Beskrivelse**	**Kontekst**	**Kommentar**
1	Avslag	Flint	Medio avslag	Bl.1	Funnet i nedre sjikt
2	Avslag	Flint	Mikro	Bl.2	M. cortex

Prøvestikk CFV7 (Folkeparken)
Prøvestikket var *positivt*, og det ble gjort funn av 2 gjenstander som er tolket som et automatisk fredete kulturminner.



Figur 15: Bilde av funn fra bøttelag 2

Lengde (cm):	40	**Bredde (cm):**	40	**Dybde (cm):**	28	**Bøttelag:**	2
Lag nr.	**Tykkelse**	**Beskrivelse**				**Prøve**	**Kommentar**
1	15	Sandholdig humus				Bl.1	Mye moderne avfall
2	13	Beige sand og stein (natur)				Bl.2	2 vannrullet flint
Funn nr.	**Type**	**Råstoff**	**Beskrivelse**			**Kontekst**	**Kommentar**
3	Avslag	Flint	Medio avslag, Patinert			Bl.2	Har cortex
3	Avslag	Flint	Mikroavslag			Bl.2	Ujevn og grov

Prøvestikk CFV9 (Folkeparken)
Prøvestikket var *positivt*, og totalt ble det påvist 3 funn som er tolket som automatisk fredete kulturminner. Funn av ett medio og to mikro flintavslag i lag 1, og 1 mikroavslag i lag 2.



Figur 16: Bilde av funn fra bøttelag 1

Lengde (cm):	40	**Bredde (cm):**	40	**Dybde (cm):**	36	**Bøttelag:**	2
Lag nr.	**Tykkelse**	**Beskrivelse**				**Prøve**	**Kommentar**
1	24	Sandholdig humus				Bl.1	En del moderne avfall
2	16	Sandholdig grus og stein				Bl.2	Funn av flint
3	-	Berg				…	Natur

Funn nr.	Type	Råstoff	Beskrivelse	Kontekst	Kommentar
4	Avslag	Flint	Medio avslag	Bl.1	
4	Avslag	Flint	Mikro avslag	Bl.1	
-	Bit	Flint	Medio flintbit	Bl.1	Hvitpatinert, vannrullet?
5	Avslag	Flint	Mikro avslag	Bl.2	Grå finkornet flint

Prøvestikk CFV11 (Folkeparken)

Prøvestikket var *negativt*, og det ble ikke gjort funn av lag eller gjenstander som er tolket som automatisk fredete kulturminner.

Lengde (cm):	40	Bredde (cm):	40	Dybde (cm):	10	Bøttelag:	1
Lag nr.	**Tykkelse**	**Beskrivelse**				**Prøve**	**Kommentar**
1	10	Torv				Bl.1	Mye moderne avfall
2	-	Berg				…	

Prøvestikk CFV12 (Folkeparken)

Prøvestikket var *positivt*, og totalt ble det påvist 2 funn som er tolket som automatisk fredete kulturminner. Det ble funnet to avslag av bergkrystall i overgangen mellom grusen og den mer sandholdige massen (20-26cm). Avslagene har opprinnelig vært ett sammenhengende avslag, og kan ha knekt under registreringen. Lag 2 og 3 er tolket som gammel strandavsetning.

Figur 17: Bilde av funn fra bøttelag 1 Avslag av bergkrystall.

Lengde (cm):	40	Bredde (cm):	40	Dybde (cm):	36	Bøttelag:	2
Lag nr.	**Tykkelse**	**Beskrivelse**				**Prøve**	**Kommentar**
1	16	Sandblandet humus, stein og røtter				…	Mye moderne avfall
2	10	Litt humusholdig grus og stein				Bl.1	Funn av bergkrystall
3	10	Litt humusholdig brun sand og steinholdig grus.				Bl.2	Natur
Funn nr.	**Type**	**Råstoff**	**Beskrivelse**			**Kontekst**	**Kommentar**
6	Avslag	Bergkrystall	Medio avslag			Bl.1	Nedre sjikt
6	Avslag	Bergkrystall	Medio avslag			Bl.1	Nedre sjikt
-	Bit	Flint	Vannrullet			Bl.2	Natur

Prøvestikk CFV13 (Folkeparken)
Prøvestikket var *negativt*, og det ble ikke gjort funn av lag eller gjenstander som er tolket som automatisk fredete kulturminner.

Lengde (cm):	**40**	**Bredde (cm):**	**40**	**Dybde (cm):**	**30**	**Bøttelag:**	**2**
Lag nr.	**Tykkelse**	**Beskrivelse**				**Prøve**	**Kommentar**
1	30	Homogen humusholdig grus og steinmasser				…	Mye røtter!
2	15	Grå sand og litt stein				Bl.1	Vannrullet flint
Funn nr.	**Type**	**Råstoff**	**Beskrivelse**			**Kontekst**	**Kommentar**
-	Bit	Flint	Vannrullet			Bl.1	Natur

Prøvestikk CFV18 (Folkeparken)
Prøvestikket ble tolket som *positivt*, og totalt ble det påvist 1 lag og funn som kan være automatisk fredete kulturminner. Det ble gjort funn av 1 flint i bøttelag 2 som antagelig kom fra overgangen til lag 3, men på grunn av stort tilsig av vann ble dette ikke mulig å kontrollere. Mer om dette i konklusjonen.



Figur 18: Bilde av funn fra bøttelag 2

Lengde (cm):	40	**Bredde (cm):**	40	**Dybde (cm):**	60	**Bøttelag:**	3
Lag nr.	**Tykkelse**	**Beskrivelse**				**Prøve**	**Kommentar**
1	25	Sandholdig humus og stein				Bl.1	Moderne avfall
2	2	Lys sand				Bl.1/Bl.2	Flint
3	10	Gråbrun kullspettet sand				KP1/Bl.3	Aktivitetspor/avrenning
4	23	Rødbrun sand					Natur
Funn nr.	**Type**	**Råstoff**	**Beskrivelse**			**Kontekst**	**Kommentar**
-	Avslag	Flint	Medio avslag			Bl.2	Funnet i nedre sjikt

Prøvestikk CFV19 *(folkeparken)*
Prøvestikket var *negativt*, og det ble ikke gjort funn av lag eller gjenstander som er tolket som automatisk fredete kulturminner.

Lengde (cm):	40	**Bredde (cm):**	40	**Dybde (cm):**	55	**Bøttelag:**	3
Lag nr.	**Tykkelse**	**Beskrivelse**				**Prøve**	**Kommentar**
1	25	Sandholdig humus				…	Moderne avfall
2	10	Torvdannelse (myr)				Bl.1	
-	2	Lys sand				Bl.2	

4	20	Rødlig sand	Bl.3	Natur

Prøvestikk CFV25 *(Goma barneskole)*

Prøvestikket var *positivt*, og totalt ble det påvist 2 funn som er tolket som automatisk fredete kulturminner. Prøvestikket ble satt under en gapahuk som ble satt opp av barneskolen. 15cm humusholdigsand, 10cm (skråner inn om bergvegg) mørkebrun humusholdig sand, berg

Figur 19: Bilde av funn fra bøttelag 1

Lengde (cm):	40	**Bredde (cm):**	40	**Dybde (cm):**	25	**Bøttelag:**	1
Lag nr.	**Tykkelse**	**Beskrivelse**				**Prøve**	**Kommentar**
1	15	Humusholdig sand				…	Moderne avfall
2	10	Mørkebrun humusholdig sand				Bl.1	Funn av flint
3	-	Berg				…	Natur
Funn nr.	**Type**	**Råstoff**	**Beskrivelse**			**Kontekst**	**Kommentar**
-	Avslag	Flint	Medio avslag			Bl.1	Funnet i nedre sjikt
-	Bit	Flint	Medio flintbit			Bl.1	Hvitpatinert, vannrullet?

Prøvestikk CFV28 *(Goma barneskole)*

Prøvestikket var *negativt*, og det ble ikke gjort funn av lag eller gjenstander som er tolket som automatisk fredete kulturminner.

Lengde (cm):	40	**Bredde (cm):**	40	**Dybde (cm):**	28	**Bøttelag:**	1
Lag nr.	**Tykkelse**	**Beskrivelse**				**Prøve**	**Kommentar**
1	10	Humus				…	Moderne avfall
2	10	Rødbrun humusholdig sand og småstein				…	
3	2	Berg				…	Natur

6.3 Dokumentasjon

Kulturminner, funn, sjakter og prøvestikk ble fotografert og kartfestet. Det ble benyttet et Samsung XCover pro mobilkamera og et Canon EOS 450D kamera med en 18-55 mm linse, og det ble tatt 72 bilder (se vedlegg 1). Bildene er sortert, merket og arkivert ved bruk av Fotostation.

Kartfestingen ble gjort av Carl Fredrik Wahr-Hansen Vemmestad, ved bruk mobil håndholdt GPS, og bearbeidet ved hjelp av ArcMap. Alle tegningene er også rentegnet, georeferert og vektorisert, som grunnlag for innlegging i kulturminnedatabasen Askeladden.

Totalt ble det tatt 1 kullprøver, men denne ble regnet som overflødig og er ikke sendt til treartsbestemmelse og ^{14}C-datering.

Figur 20: Bilde fra undersøkelsen. Motivet er fra området nord-vest i planområdet som ble tatt ut. Her har det blitt fylt ut med 85 cm masser på det tykkeste.

7. Resultat

Undersøkelsen resulterte i funn av totalt 1 automatisk fredet kulturminne, fordelt på 1 lokalitet.

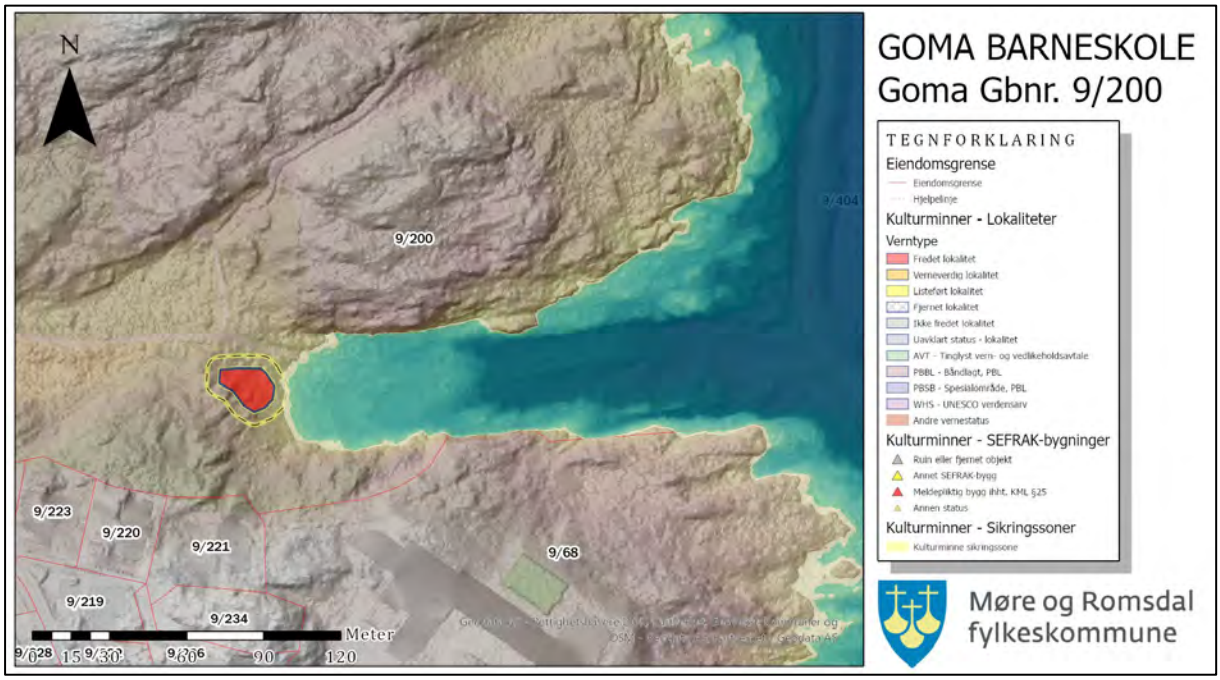

Figur 21: Kart som viser digital terrengmodell og havnivå ved 17 m.o.h. (ca. 7000-6000 BP)

7.1 Aktivitetsområde, Folkeparken I, ID 295545

Lokaliteten omfatter et areal på 246,27 m2. Innenfor lokalitetsavgrensingen er det tre positive prøvestikk med til sammen 5 avslag av flint og bergkrystall. Funnene er gjort i overgangen mellom matjord (lag 1) og grusholdig sand (lag 2), og i den sandholdige grusen (lag 2). Lag 1 er grundig omrota og inneholder mye moderne glass og porselen. Rett nord for lokaliteten er bakken nylig vendt om i forbindelse med graving av kommunalt vann og avløp, slik at det meste av området over lag 2, og nord for lokaliteten allerede ødelagt. Mest sannsynlig har en del av lokaliteten også havnet i matjordslaget under pløying eller annet jordarbeid. Basert på funnmengden og utstrekningen til lokaliteten er dette tolket som spor etter korte opphold, og ikke lengre bosetning.

Områdebeskrivelse
Lokaliteten ligger ca.60 meter nordvest for nordvestre hjørne av gamle Goma barneskole og 12 meter sør for krysset der stien i folkeparken deler seg mot nord, og til dunkersundleira mot øst. Lokaliteten ligger i folkeparken, og vegetasjonen er for det meste åpen skog og gress. Lokalitetsflaten ligger i slak helning rett øst for et bergutspring som går nordover i terrenget. Dette utspringet har gitt lokaliteten god ly for vinden fra vest. Mot øst faller terrenget ned til en flate før helningen fortsetter ned mot Dunkersundleira. Nord for lokaliteten er det i dag gjort mye endringer i terrenget for å legge om stien i folkeparken, samt å legge ned vann og avløpsrør. Den avrundede «bukt-formen» som forlenges fra lokaliteten fra sør mot nordøst, gjør det sannsynlig at lokaliteten tidligere har strukket seg nord for dagens avgrensing.

Avgrensing
Lokaliteten er avgrenset mot sør av negative prøvestikk, og mot vest av en bratt bergvegg. Mot nord er lokaliteten avgrenset av negative prøvestikk og store moderne inngrep. Mot øst er CFV6 tolket som ytterkanten til kulturminnet. Dette stemmer også godt med det forhistoriske havnivået på Goma, da

det lå mest stabilt mellom 16,5-17,5 moh. fra 8000 til 6000 BP. Sannsynligvis har lokaliteten strukket seg lengre vest og nord i terrenget, men dette var for det meste omrota av moderne inngrep, og lå utenfor undersøkelsesområdet.

Stratigrafi
Overdekningen (lag 1) består av sandblandet humus med noe stein, som varierer i tykkelsen mellom 16-24cm. Lag 1 inneholdt mye moderne avfall. Under matjorda ligger det et lag med sandholdig grus (lag 2) etterfulgt av sand (lag 3). Alle funn er gjort i overgangen mellom lag 1 og lag 2, eller i lag 2.

Datering
Det ble ikke funnet daterbart materiale innenfor lokaliteten, men basert på havnivå er lokaliteten datert til Eldre steinalder (Senmesolitikum) mellom 7000-6000 BP. Den kan likevel være eldre, kanskje helt tilbake til 9500 BP da havnivået først sank under 17 meter.

Gjenstandsfunn
Funnene som ble gjort i registreringen var 5 avslag, og blant disse der det to medio avslag av bergkrystall. Det ble ikke gjort funn av diagnostiske gjenstander.

8. Konklusjon

Hele området er registrert jfr. kulturminneloven § 9. Underveis i arbeidet ble det tatt ut en mindre del av planområdet lengst nordvest i folkeparken. Dette området ble derfor ikke fullstendig undersøkt.

Figur 22: Kart som viser nordspissen i planområdet etter at det ble tatt vekk et område lengre vest.

Av metoder ble det både benyttet visuell overflateregistrering og manuell prøvestikking.

Undersøkelsen har resultert i funn av 1 automatisk fredet kulturminne, fordelt på 1 lokalitet. Denne er registrert i den nasjonale kulturminnedatabasen Askeladden, med ID 295545, og er tilgjengelige for publikum som WMs-tjeneste og via nettstedet www.kulturminnesok.no.

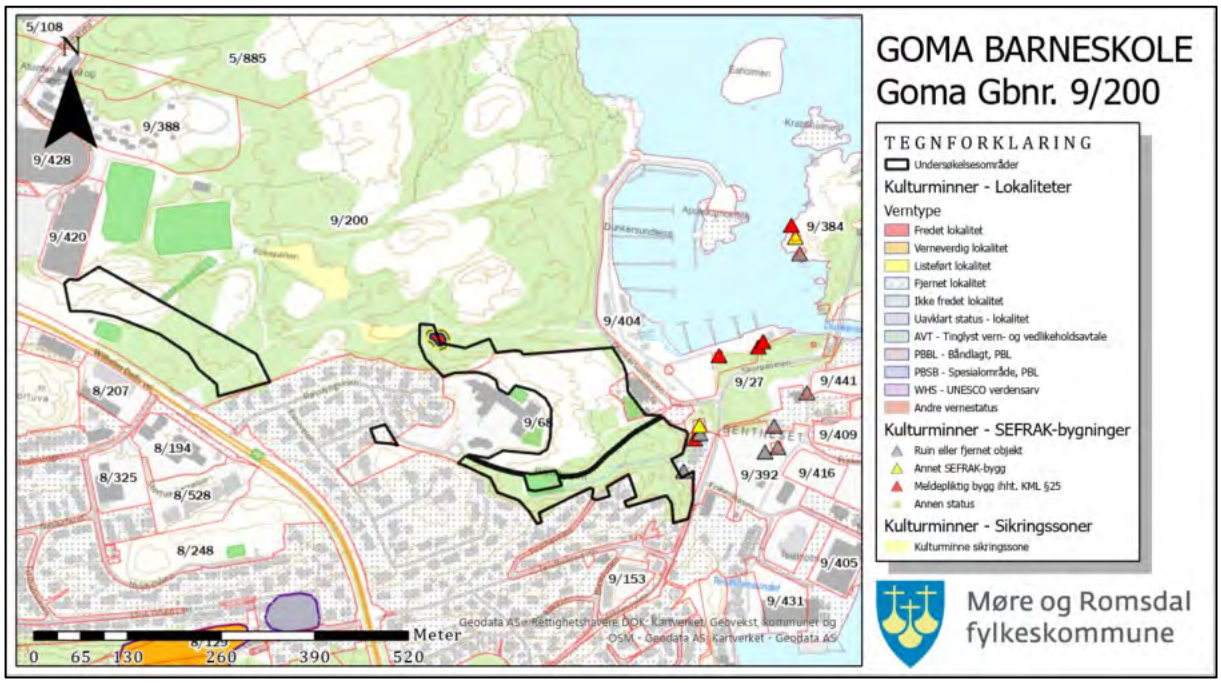

Figur 23: Kart som viser det endelige planområdet og funn fra undersøkelsen.

Funnene fra undersøkelsen skiller seg ikke stort fra de nærliggende lokalitetstypene og de vanlige aktivitetsområdene fra steinalder i Kristiansund, men det er interessant at et så «urørt» område som folkeparken hadde så mye moderne avfall i matjordlaget. Det var registrert lite funn, men lokaliteten i folkeparken er et skolebok-eksempel på hvordan steinaldermennesket har valgt ut boplasser og aktivitetsområder på bakgrunn av ly og le fra vind og vær mot nord og vest. Med nærhet til populære turstier og barneskolen er den et godt objekt for fremtidig formidling av steinalderen i Kristiansund, selv om funnmaterialet er relativt fattig.

9. Litteraturliste

Bondevik, S., J. I. Svendsen & J. Mangerud 1998: Distinction between the Storegga tsunami and the Holocene marine Transgression in the coastal basin deposits of western Norway, *Journal of Quaternary Science*, 13(6): 529-537.

Red. Borøchstein, O., Ingeberg, P., & Williamsen, O. 2010: «Kæm va dæm?». *Utg. av Kristiansund kommune & Nordmøre museum*, Kristiansund 2010.

GISLink karttjeneste: http://www.gislink.no/gislink/index.jsp

Helskog, K., S. Indrelid & E. Mikkelsen 1976: Morforlogisk klassifisering av slåtte steinartefakter. *Universitetets Oldsaksamling Årbok* 1972 – 74, Oslo.

Johansen, A. O. 1942: Kristiansunds historie, 1 bind; 1 halvbind. Utg. av Kristiansund Historienemd, Kristiansund 1942.

Riksantikvarens kulturminnedatabase Askeladden: http://askeladden.ra.no

Simpson, D. N. 2001: Excel spreadsheet prepared March 2001

Stemshaug, O. 1991: Stridane om bynamna Fosna - Kristiansund. *Novus forlag*, Oslo 1991.

Svendsen, J. I & J. Mangerud 1987: Late Weichselian and Holocene sea-level history for a cross-section of Western Norway, *Journal of Quaternary Science*, 2:113-132.

Tilvekst: *Tilveksten til arkeologisk avdeling, Vitenskapsmuseet. Elektronisk versjon.* I årene 1871-1981 har de årlige tilvekstbeskrivelsene til den arkeologiske samlingen på Vitenskapsmuseet blitt utgitt i trykt form i forskjellige tidsskrifter, henholdsvis årsberetningene til "Foreningen til norske fortidsmindesmerkers Bevaring", "Det kgl. norske videnskabers selskabs Skrifter" samt årbøker og årsberetninger til "Det kongelige norske videnskabers Selskab". Tekstdelen av tilvekstkatalogene fra 1871-1981 har, som en del av Dokumentasjonsprosjektet og Museumsprosjektet, blitt konvertert til elektronisk form.

Universitetsmuseenes arkeologiske gjenstandsamlinger: http://www.unimus.no/arkeologi

10. Vedlegg

1. Fotoliste

2. Prøvestikktabell

FOTOLISTE

2022_8642_Arkeologisk Registrerin **Beskrivelse:** Oversiktsbilder fra folkeparken. Mye planering og fyllmasser.
Dato: 06.07.2022
Kulturminne-ID:
Gårdsnummer: 9 **Fotograf:** Carl Fredrik Wahr-Hansen Vemmestad
Kommune: Kristiansund **Nøkkelord:** ARKEOLOGISKE UNDERSØKELSER ARKEOLOGI

2022_8642_Arkeologisk Registrerin **Beskrivelse:** Oversiktsbilder fra folkeparken. Mye planering og fyllmasser.
Dato: 06.07.2022
Kulturminne-ID:
Gårdsnummer: 9 **Fotograf:** Carl Fredrik Wahr-Hansen Vemmestad
Kommune: Kristiansund **Nøkkelord:** ARKEOLOGISKE UNDERSØKELSER ARKEOLOGI

2022_8642_Arkeologisk Registrerin **Beskrivelse:** Oversiktsbilder fra folkeparken. Mye planering og fyllmasser.
Dato: 06.07.2022
Kulturminne-ID:
Gårdsnummer: 9 **Fotograf:** Carl Fredrik Wahr-Hansen Vemmestad
Kommune: Kristiansund **Nøkkelord:** ARKEOLOGISKE UNDERSØKELSER ARKEOLOGI

2022_8642_Arkeologisk Registrerin **Beskrivelse:** Oversiktsbilder fra folkeparken. Mye planering og fyllmasser.
Dato: 06.07.2022
Kulturminne-ID:
Gårdsnummer: 9 **Fotograf:** Carl Fredrik Wahr-Hansen Vemmestad
Kommune: Kristiansund **Nøkkelord:** ARKEOLOGISKE UNDERSØKELSER ARKEOLOGI

2022_8642_Arkeologisk Registrerin **Beskrivelse:** Oversiktsbilder fra folkeparken. Mye planering og fyllmasser.
Dato: 06.07.2022
Kulturminne-ID:
Gårdsnummer: 9 **Fotograf:** Carl Fredrik Wahr-Hansen Vemmestad
Kommune: Kristiansund **Nøkkelord:** ARKEOLOGISKE UNDERSØKELSER ARKEOLOGI

2022_8642_Arkeologisk Registrerin **Beskrivelse:** Oversiktsbilder fra folkeparken. Mye planering og fyllmasser.
Dato: 06.07.2022
Kulturminne-ID:
Gårdsnummer: 9 **Fotograf:** Carl Fredrik Wahr-Hansen Vemmestad
Kommune: Kristiansund **Nøkkelord:** ARKEOLOGISKE UNDERSØKELSER ARKEOLOGI

2022_8642_Arkeologisk Registrerin **Beskrivelse:** Oversiktsbilder fra folkeparken. Mye planering og fyllmasser.
Dato: 06.07.2022
Kulturminne-ID:
Gårdsnummer: 9 **Fotograf:** Carl Fredrik Wahr-Hansen Vemmestad
Kommune: Kristiansund **Nøkkelord:** ARKEOLOGISKE UNDERSØKELSER ARKEOLOGI

2022_8642_Arkeologisk Registrerin **Beskrivelse:** Oversiktsbilder fra folkeparken. Mye planering og fyllmasser.
Dato: 06.07.2022
Kulturminne-ID:
Gårdsnummer: 9 **Fotograf:** Carl Fredrik Wahr-Hansen Vemmestad
Kommune: Kristiansund **Nøkkelord:** ARKEOLOGISKE UNDERSØKELSER ARKEOLOGI

2022_8642_Arkeologisk Registrerin **Beskrivelse:** Oversiktsbilder fra folkeparken. Mye planering og fyllmasser.
Dato: 06.07.2022
Kulturminne-ID:
Gårdsnummer: 9 **Fotograf:** Carl Fredrik Wahr-Hansen Vemmestad
Kommune: Kristiansund **Nøkkelord:** ARKEOLOGISKE UNDERSØKELSER ARKEOLOGI

2022_8642_Arkeologisk Registrerin **Beskrivelse:** Oversiktsbilder fra folkeparken. Mye planering og fyllmasser.
Dato: 06.07.2022
Kulturminne-ID:
Gårdsnummer: 9 **Fotograf:** Carl Fredrik Wahr-Hansen Vemmestad
Kommune: Kristiansund **Nøkkelord:** ARKEOLOGISKE UNDERSØKELSER ARKEOLOGI

2022_8642_Arkeologisk Registrerin **Beskrivelse:** Oversiktsbilder fra folkeparken. Mye planering og fyllmasser.
Dato: 06.07.2022
Kulturminne-ID:
Gårdsnummer: 9 **Fotograf:** Carl Fredrik Wahr-Hansen Vemmestad
Kommune: Kristiansund **Nøkkelord:** ARKEOLOGISKE UNDERSØKELSER ARKEOLOGI

2022_8642_Arkeologisk Registrerin **Beskrivelse:** Oversiktsbilder fra folkeparken. Mye planering og fyllmasser.
Dato: 06.07.2022
Kulturminne-ID:
Gårdsnummer: 9 **Fotograf:** Carl Fredrik Wahr-Hansen Vemmestad
Kommune: Kristiansund **Nøkkelord:** ARKEOLOGISKE UNDERSØKELSER ARKEOLOGI

2022_8642_Arkeologisk Registrerin **Beskrivelse:** Oversiktsbilder fra folkeparken. Mye planering og fyllmasser.
Dato: 06.07.2022
Kulturminne-ID:
Gårdsnummer: 9 **Fotograf:** Carl Fredrik Wahr-Hansen Vemmestad
Kommune: Kristiansund **Nøkkelord:** ARKEOLOGISKE UNDERSØKELSER ARKEOLOGI

2022_8642_Arkeologisk Registrerin **Beskrivelse:** Oversiktsbilder fra folkeparken. Mye planering og fyllmasser.
Dato: 06.07.2022
Kulturminne-ID:
Gårdsnummer: 9 **Fotograf:** Carl Fredrik Wahr-Hansen Vemmestad
Kommune: Kristiansund **Nøkkelord:** ARKEOLOGISKE UNDERSØKELSER ARKEOLOGI

2022_8642_Arkeologisk Registrerin **Beskrivelse:** Oversiktsbilder fra folkeparken. Mye planering og fyllmasser.
Dato: 06.07.2022
Kulturminne-ID:
Gårdsnummer: 9 **Fotograf:** Carl Fredrik Wahr-Hansen Vemmestad
Kommune: Kristiansund **Nøkkelord:** ARKEOLOGISKE UNDERSØKELSER ARKEOLOGI

2022_8642_Arkeologisk Registrerin **Beskrivelse:** Oversiktsbilder fra folkeparken. Mye planering og fyllmasser.
Dato: 06.07.2022
Kulturminne-ID:
Gårdsnummer: 9 **Fotograf:** Carl Fredrik Wahr-Hansen Vemmestad
Kommune: Kristiansund **Nøkkelord:** ARKEOLOGISKE UNDERSØKELSER ARKEOLOGI

2022_8642_Arkeologisk Registrerin **Beskrivelse:** Folkeparken, prøvestikk CFV2
Dato: 08.07.2022
Kulturminne-ID:
Gårdsnummer: 9 **Fotograf:** Carl Fredrik Wahr-Hansen Vemmestad
Kommune: Kristiansund **Nøkkelord:** ARKEOLOGISKE UNDERSØKELSER ARKEOLOGI

2022_8642_Arkeologisk Registrerin **Beskrivelse:** Oversiktsbilder fra folkeparken. Mye planering og fyllmasser.
Dato: 06.07.2022
Kulturminne-ID:
Gårdsnummer: 9 **Fotograf:** Carl Fredrik Wahr-Hansen Vemmestad
Kommune: Kristiansund **Nøkkelord:** ARKEOLOGISKE UNDERSØKELSER ARKEOLOGI

2022_8642_Arkeologisk Registrerin **Beskrivelse:** Folkeparken, prøvestikk CFV3.
Dato:
Kulturminne-ID:
Gårdsnummer: 9 **Fotograf:** Carl Fredrik Wahr-Hansen Vemmestad
Kommune: Kristiansund **Nøkkelord:** ARKEOLOGISKE UNDERSØKELSER ARKEOLOGI

2022_8642_Arkeologisk Registrerin **Beskrivelse:** Folkeparken, prøvestikk CFV3.
Dato:
Kulturminne-ID:
Gårdsnummer: 9 **Fotograf:** Carl Fredrik Wahr-Hansen Vemmestad
Kommune: Kristiansund **Nøkkelord:** ARKEOLOGISKE UNDERSØKELSER ARKEOLOGI

2022_8642_Arkeologisk Registrerin **Beskrivelse:** Oversiktsbilder fra folkeparken. Mye planering og fyllmasser.
Dato:
Kulturminne-ID:
Gårdsnummer: 9 **Fotograf:** Carl Fredrik Wahr-Hansen Vemmestad
Kommune: Kristiansund **Nøkkelord:** ARKEOLOGISKE UNDERSØKELSER ARKEOLOGI

2022_8642_Arkeologisk Registrerin **Beskrivelse:** Folkeparken, prøvestikk CFV4.
Dato: 06.07.2022
Kulturminne-ID:
Gårdsnummer: 9 **Fotograf:** Carl Fredrik Wahr-Hansen Vemmestad
Kommune: Kristiansund **Nøkkelord:** ARKEOLOGISKE UNDERSØKELSER ARKEOLOGI

2022_8642_Arkeologisk Registrerin **Beskrivelse:** Folkeparken, prøvestikk CFV4.
Dato:
Kulturminne-ID:
Gårdsnummer: 9 **Fotograf:** Carl Fredrik Wahr-Hansen Vemmestad
Kommune: Kristiansund **Nøkkelord:** ARKEOLOGISKE UNDERSØKELSER ARKEOLOGI

2022_8642_Arkeologisk Registrerin **Beskrivelse:** Folkeparken, prøvestikk CFV4.
Dato:
Kulturminne-ID:
Gårdsnummer: 9 **Fotograf:** Carl Fredrik Wahr-Hansen Vemmestad
Kommune: Kristiansund **Nøkkelord:** ARKEOLOGISKE UNDERSØKELSER ARKEOLOGI

2022_8642_Arkeologisk Registrerin **Beskrivelse:** Folkeparken, prøvestikk CFV4.
Dato:
Kulturminne-ID:
Gårdsnummer: 9 **Fotograf:** Carl Fredrik Wahr-Hansen Vemmestad
Kommune: Kristiansund **Nøkkelord:** ARKEOLOGISKE UNDERSØKELSER ARKEOLOGI

2022_8642_Arkeologisk Registrerin **Beskrivelse:** Folkeparken, prøvestikk CFV4.
Dato:
Kulturminne-ID:
Gårdsnummer: 9 **Fotograf:** Carl Fredrik Wahr-Hansen Vemmestad
Kommune: Kristiansund **Nøkkelord:** ARKEOLOGISKE UNDERSØKELSER ARKEOLOGI

2022_8642_Arkeologisk Registrerin **Beskrivelse:** Folkeparken, prøvestikk CFV4.
Dato:
Kulturminne-ID:
Gårdsnummer: 9 **Fotograf:** Carl Fredrik Wahr-Hansen Vemmestad
Kommune: Kristiansund **Nøkkelord:** ARKEOLOGISKE UNDERSØKELSER ARKEOLOGI

2022_8642_Arkeologisk Registrerin **Beskrivelse:** Folkeparken, prøvestikk CFV5
Dato: 08.07.2022
Kulturminne-ID:
Gårdsnummer: 9 **Fotograf:** Carl Fredrik Wahr-Hansen Vemmestad
Kommune: Kristiansund **Nøkkelord:** ARKEOLOGISKE UNDERSØKELSER ARKEOLOGI

2022_8642_Arkeologisk Registrerin **Beskrivelse:** Folkeparken, prøvestikk CFV6
Dato: 08.07.2022
Kulturminne-ID 295545-0
Gårdsnummer: 9 **Fotograf:** Carl Fredrik Wahr-Hansen Vemmestad
Kommune: Kristiansund **Nøkkelord:** ARKEOLOGISKE UNDERSØKELSER ARKEOLOGI STEINALDER MESC

2022_8642_Arkeologisk Registrerin **Beskrivelse:** Folkeparken, prøvestikk CFV7
Dato: 08.07.2022
Kulturminne-ID 295545-0
Gårdsnummer: 9 **Fotograf:** Carl Fredrik Wahr-Hansen Vemmestad
Kommune: Kristiansund **Nøkkelord:** ARKEOLOGISKE UNDERSØKELSER ARKEOLOGI STEINALDER MESC

2022_8642_Arkeologisk Registrerin **Beskrivelse:** Folkeparken, prøvestikk CFV8
Dato: 08.07.2022
Kulturminne-ID 295545-0
Gårdsnummer: 9 **Fotograf:** Carl Fredrik Wahr-Hansen Vemmestad
Kommune: Kristiansund **Nøkkelord:** ARKEOLOGISKE UNDERSØKELSER ARKEOLOGI STEINALDER MESC

2022_8642_Arkeologisk Registrerin **Beskrivelse:** Folkeparken, prøvestikk CFV9
Dato: 08.07.2022
Kulturminne-ID 295545-0
Gårdsnummer: 9 **Fotograf:** Carl Fredrik Wahr-Hansen Vemmestad
Kommune: Kristiansund **Nøkkelord:** ARKEOLOGISKE UNDERSØKELSER ARKEOLOGI STEINALDER MESC

2022_8642_Arkeologisk Registrerin **Beskrivelse:** Folkeparken, prøvestikk CFV12
Dato: 08.07.2022
Kulturminne-ID 295545-0
Gårdsnummer: 9 **Fotograf:** Carl Fredrik Wahr-Hansen Vemmestad
Kommune: Kristiansund **Nøkkelord:** ARKEOLOGISKE UNDERSØKELSER ARKEOLOGI STEINALDER MESC

2022_8642_Arkeologisk Registrerin **Beskrivelse:** Folkeparken, prøvestikk CFV13
Dato: 08.07.2022
Kulturminne-ID:
Gårdsnummer: 9 **Fotograf:** Carl Fredrik Wahr-Hansen Vemmestad
Kommune: Kristiansund **Nøkkelord:** ARKEOLOGISKE UNDERSØKELSER ARKEOLOGI

2022_8642_Arkeologisk Registrerin **Beskrivelse:** Folkeparken, prøvestikk CFV14
Dato: 08.07.2022
Kulturminne-ID:
Gårdsnummer: 9 **Fotograf:** Carl Fredrik Wahr-Hansen Vemmestad
Kommune: Kristiansund **Nøkkelord:** ARKEOLOGISKE UNDERSØKELSER ARKEOLOGI

2022_8642_Arkeologisk Registrerin **Beskrivelse:** Folkeparken, prøvestikk CFV1
Dato: 08.07.2022

Kulturminne-ID:
Gårdsnummer: 9 **Fotograf:** Carl Fredrik Wahr-Hansen Vemmestad
Kommune: Kristiansund **Nøkkelord:** ARKEOLOGISKE UNDERSØKELSER ARKEOLOGI

2022_8642_Arkeologisk Registrerin **Beskrivelse:** Folkeparken, prøvestikk CFV16
Dato: 08.07.2022

Kulturminne-ID:
Gårdsnummer: 9 **Fotograf:** Carl Fredrik Wahr-Hansen Vemmestad
Kommune: Kristiansund **Nøkkelord:** ARKEOLOGISKE UNDERSØKELSER ARKEOLOGI

2022_8642_Arkeologisk Registrerin **Beskrivelse:** Folkeparken, prøvestikk CFV17
Dato: 08.07.2022

Kulturminne-ID:
Gårdsnummer: 9 **Fotograf:** Carl Fredrik Wahr-Hansen Vemmestad
Kommune: Kristiansund **Nøkkelord:** ARKEOLOGISKE UNDERSØKELSER ARKEOLOGI

2022_8642_Arkeologisk Registrerin **Beskrivelse:** Folkeparken, prøvestikk CFV18
Dato: 08.07.2022

Kulturminne-ID:
Gårdsnummer: 9 **Fotograf:** Carl Fredrik Wahr-Hansen Vemmestad
Kommune: Kristiansund **Nøkkelord:** ARKEOLOGISKE UNDERSØKELSER ARKEOLOGI

2022_8642_Arkeologisk Registrerin **Beskrivelse:** Folkeparken, prøvestikk CFV19.
Dato: 08.07.2022

Kulturminne-ID:
Gårdsnummer: 9 **Fotograf:** Carl Fredrik Wahr-Hansen Vemmestad
Kommune: Kristiansund **Nøkkelord:** ARKEOLOGISKE UNDERSØKELSER ARKEOLOGI

2022_8642_Arkeologisk Registrerin **Beskrivelse:** Folkeparken, prøvestikk CFV19.
Dato: 08.07.2022

Kulturminne-ID:
Gårdsnummer: 9 **Fotograf:** Carl Fredrik Wahr-Hansen Vemmestad
Kommune: Kristiansund **Nøkkelord:** ARKEOLOGISKE UNDERSØKELSER ARKEOLOGI

2022_8642_Arkeologisk Registrerin **Beskrivelse:** Folkeparken, prøvestikk CFV19
Dato: 08.07.2022

Kulturminne-ID:
Gårdsnummer: 9 **Fotograf:** Carl Fredrik Wahr-Hansen Vemmestad
Kommune: Kristiansund **Nøkkelord:** ARKEOLOGISKE UNDERSØKELSER ARKEOLOGI

2022_8642_Arkeologisk Registrerin **Beskrivelse:** Folkeparken, prøvestikk CFV21
Dato: 08.07.2022

Kulturminne-ID:
Gårdsnummer: 9 **Fotograf:** Carl Fredrik Wahr-Hansen Vemmestad
Kommune: Kristiansund **Nøkkelord:** ARKEOLOGISKE UNDERSØKELSER ARKEOLOGI

2022_8642_Arkeologisk Registrerin **Beskrivelse:** Delområde sør og øst for barneskolen, prøvestikk CFV23
Dato: 06.07.2022

Kulturminne-ID:
Gårdsnummer: 9 **Fotograf:** Carl Fredrik Wahr-Hansen Vemmestad
Kommune: Kristiansund **Nøkkelord:** ARKEOLOGISKE UNDERSØKELSER ARKEOLOGI

2022_8642_Arkeologisk Registrerin **Beskrivelse:** Delområde sør og øst for barneskolen, prøvestikk CFV22
Dato: 06.07.2022

Kulturminne-ID:
Gårdsnummer: 9 **Fotograf:** Carl Fredrik Wahr-Hansen Vemmestad
Kommune: Kristiansund **Nøkkelord:** ARKEOLOGISKE UNDERSØKELSER ARKEOLOGI

2022_8642_Arkeologisk Registrerin **Beskrivelse:** Profil fra prøvestikk.
Dato:

Kulturminne-ID:
Gårdsnummer: 9 **Fotograf:** Carl Fredrik Wahr-Hansen Vemmestad
Kommune: Kristiansund **Nøkkelord:** ARKEOLOGISKE UNDERSØKELSER ARKEOLOGI

2022_8642_Arkeologisk Registrerin **Beskrivelse:** Profil fra prøvestikk.
Dato:

Kulturminne-ID:
Gårdsnummer: 9 **Fotograf:** Carl Fredrik Wahr-Hansen Vemmestad
Kommune: Kristiansund **Nøkkelord:** ARKEOLOGISKE UNDERSØKELSER ARKEOLOGI

2022_8642_Arkeologisk Registrerin **Beskrivelse:** Profil fra prøvestikk.
Dato:

Kulturminne-ID:
Gårdsnummer: 9 **Fotograf:** Carl Fredrik Wahr-Hansen Vemmestad
Kommune: Kristiansund **Nøkkelord:** ARKEOLOGISKE UNDERSØKELSER ARKEOLOGI

2022_8642_Arkeologisk Registrerin **Beskrivelse:** Profil fra prøvestikk.
Dato:

Kulturminne-ID:
Gårdsnummer: 9 **Fotograf:** Carl Fredrik Wahr-Hansen Vemmestad
Kommune: Kristiansund **Nøkkelord:** ARKEOLOGISKE UNDERSØKELSER ARKEOLOGI

2022_8642_Arkeologisk Registrerin **Beskrivelse:** Oversiktsbilder fra delområder øst og sør for barneskolen. Arbeidsbilde fra såldestasjon
Dato:

Kulturminne-ID:
Gårdsnummer: 9 **Fotograf:** Carl Fredrik Wahr-Hansen Vemmestad
Kommune: Kristiansund **Nøkkelord:** ARKEOLOGISKE UNDERSØKELSER ARKEOLOGI

2022_8642_Arkeologisk Registrerin **Beskrivelse:** Oversiktsbilder fra delområder øst og sør for barneskolen. Arbeidsbilde fra såldestasjon
Dato:

Kulturminne-ID:
Gårdsnummer: 9 **Fotograf:** Carl Fredrik Wahr-Hansen Vemmestad
Kommune: Kristiansund **Nøkkelord:** ARKEOLOGISKE UNDERSØKELSER ARKEOLOGI

2022_8642_Arkeologisk Registrerin **Beskrivelse:** Delområde sør og øst for barneskolen, prøvestikk CFV26
Dato: 06.07.2022

Kulturminne-ID:
Gårdsnummer: 9 **Fotograf:** Carl Fredrik Wahr-Hansen Vemmestad
Kommune: Kristiansund **Nøkkelord:** ARKEOLOGISKE UNDERSØKELSER ARKEOLOGI

2022_8642_Arkeologisk Registrerin **Beskrivelse:** Delområde sør og øst for barneskolen, prøvestikk CFV24
Dato: 06.07.2022

Kulturminne-ID:
Gårdsnummer: 9 **Fotograf:** Carl Fredrik Wahr-Hansen Vemmestad
Kommune: Kristiansund **Nøkkelord:** ARKEOLOGISKE UNDERSØKELSER ARKEOLOGI

2022_8642_Arkeologisk Registrerin **Beskrivelse:** Delområde sør og øst for barneskolen, prøvestikk CFV27
Dato: 06.07.2022

Kulturminne-ID:
Gårdsnummer: 9 **Fotograf:** Carl Fredrik Wahr-Hansen Vemmestad
Kommune: Kristiansund **Nøkkelord:** ARKEOLOGISKE UNDERSØKELSER ARKEOLOGI

2022_8642_Arkeologisk Registrerin **Beskrivelse:** Oversiktsbilder fra delområder øst og sør for barneskolen. Gapahuken sør for barneskolen.
Dato:

Kulturminne-ID:
Gårdsnummer: 9 **Fotograf:** Carl Fredrik Wahr-Hansen Vemmestad
Kommune: Kristiansund **Nøkkelord:** ARKEOLOGISKE UNDERSØKELSER ARKEOLOGI

2022_8642_Arkeologisk Registrerin **Beskrivelse:** Oversiktsbilder fra delområder øst og sør for barneskolen. Gapahuken sør for barneskolen.
Dato:

Kulturminne-ID:
Gårdsnummer: 9 **Fotograf:** Carl Fredrik Wahr-Hansen Vemmestad
Kommune: Kristiansund **Nøkkelord:** ARKEOLOGISKE UNDERSØKELSER ARKEOLOGI

2022_8642_Arkeologisk Registrerin **Beskrivelse:** Delområde sør og øst for barneskolen, prøvestikk CFV25
Dato: 06.07.2022

Kulturminne-ID:
Gårdsnummer: 9 **Fotograf:** Carl Fredrik Wahr-Hansen Vemmestad
Kommune: Kristiansund **Nøkkelord:** ARKEOLOGISKE UNDERSØKELSER ARKEOLOGI

2022_8642_Arkeologisk Registrerin **Beskrivelse:** Delområde sør og øst for barneskolen, prøvestikk CFV29
Dato: 06.07.2022

Kulturminne-ID:
Gårdsnummer: 9 **Fotograf:** Carl Fredrik Wahr-Hansen Vemmestad
Kommune: Kristiansund **Nøkkelord:** ARKEOLOGISKE UNDERSØKELSER ARKEOLOGI

2022_8642_Arkeologisk Registrerin **Beskrivelse:** Delområde sør og øst for barneskolen, prøvestikk CFV30
Dato: 06.07.2022

Kulturminne-ID:
Gårdsnummer: 9 **Fotograf:** Carl Fredrik Wahr-Hansen Vemmestad
Kommune: Kristiansund **Nøkkelord:** ARKEOLOGISKE UNDERSØKELSER ARKEOLOGI

2022_8642_Arkeologisk Registrerin **Beskrivelse:** Oversiktsbilder fra delområder øst og sør for barneskolen. Skogsområdet øst for barneskolen.
Dato:

Kulturminne-ID:
Gårdsnummer: 9 **Fotograf:** Carl Fredrik Wahr-Hansen Vemmestad
Kommune: Kristiansund **Nøkkelord:** ARKEOLOGISKE UNDERSØKELSER ARKEOLOGI

2022_8642_Arkeologisk Registrerin **Beskrivelse:** Oversiktsbilder fra delområder øst og sør for barneskolen. Skogsområdet øst for barneskolen.
Dato:

Kulturminne-ID:
Gårdsnummer: 9 **Fotograf:** Carl Fredrik Wahr-Hansen Vemmestad
Kommune: Kristiansund **Nøkkelord:** ARKEOLOGISKE UNDERSØKELSER ARKEOLOGI

2022_8642_Arkeologisk Registrerin **Beskrivelse:** Delområde sør og øst for barneskolen, prøvestikk CFV31
Dato: 06.07.2022

Kulturminne-ID:
Gårdsnummer: 9 **Fotograf:** Carl Fredrik Wahr-Hansen Vemmestad
Kommune: Kristiansund **Nøkkelord:** ARKEOLOGISKE UNDERSØKELSER ARKEOLOGI

2022_8642_Arkeologisk Registrerin **Beskrivelse:** Delområde sør og øst for barneskolen, prøvestikk CFV33
Dato: 06.07.2022

Kulturminne-ID:
Gårdsnummer: 9 **Fotograf:** Carl Fredrik Wahr-Hansen Vemmestad
Kommune: Kristiansund **Nøkkelord:** ARKEOLOGISKE UNDERSØKELSER ARKEOLOGI

2022_8642_Arkeologisk Registrerin **Beskrivelse:** Oversiktsbilder fra delområder øst og sør for barneskolen. Skogsområdet øst for barneskolen.
Dato:

Kulturminne-ID:
Gårdsnummer: 9 **Fotograf:** Carl Fredrik Wahr-Hansen Vemmestad
Kommune: Kristiansund **Nøkkelord:** ARKEOLOGISKE UNDERSØKELSER ARKEOLOGI

2022_8642_Arkeologisk Registrerin **Beskrivelse:** Oversiktsbilder fra delområder øst og sør for barneskolen. Skogsområdet øst for barneskolen.
Dato: 02.09.2022

Kulturminne-ID:
Gårdsnummer: 9 **Fotograf:** Carl Fredrik Wahr-Hansen Vemmestad
Kommune: Kristiansund **Nøkkelord:** ARKEOLOGISKE UNDERSØKELSER ARKEOLOGI

2022_8642_Arkeologisk Registrerin **Beskrivelse:** Delområde sør og øst for barneskolen, prøvestikk CFV34. Heller.
Dato: 06.07.2022

Kulturminne-ID:
Gårdsnummer: 9 **Fotograf:** Carl Fredrik Wahr-Hansen Vemmestad
Kommune: Kristiansund **Nøkkelord:** ARKEOLOGISKE UNDERSØKELSER ARKEOLOGI

2022_8642_Arkeologisk Registrerin **Beskrivelse:** Delområde sør og øst for barneskolen, prøvestikk CFV35
Dato: 06.07.2022

Kulturminne-ID:
Gårdsnummer: 9 **Fotograf:** Carl Fredrik Wahr-Hansen Vemmestad
Kommune: Kristiansund **Nøkkelord:** ARKEOLOGISKE UNDERSØKELSER ARKEOLOGI

2022_8642_Arkeologisk Registrerin **Beskrivelse:** Delområde sør og øst for barneskolen, prøvestikk CFV36
Dato: 06.07.2022

Kulturminne-ID:
Gårdsnummer: 9 **Fotograf:** Carl Fredrik Wahr-Hansen Vemmestad
Kommune: Kristiansund **Nøkkelord:** ARKEOLOGISKE UNDERSØKELSER ARKEOLOGI

2022_8642_Arkeologisk Registrerin **Beskrivelse:** Oversiktsbilder fra delområder øst og sør for barneskolen. Skogsområdet øst for barneskolen.
Dato:
Kulturminne-ID:
Gårdsnummer: 9 **Fotograf:** Carl Fredrik Wahr-Hansen Vemmestad
Kommune: Kristiansund **Nøkkelord:** ARKEOLOGISKE UNDERSØKELSER ARKEOLOGI

2022_8642_Arkeologisk Registrerin **Beskrivelse:** Delområde sør og øst for barneskolen, prøvestikk CFV37
Dato: 06.07.2022
Kulturminne-ID:
Gårdsnummer: 9 **Fotograf:** Carl Fredrik Wahr-Hansen Vemmestad
Kommune: Kristiansund **Nøkkelord:** ARKEOLOGISKE UNDERSØKELSER ARKEOLOGI

2022_8642_Arkeologisk Registrerin **Beskrivelse:** Delområde sør og øst for barneskolen, prøvestikk CFV38
Dato: 06.07.2022
Kulturminne-ID:
Gårdsnummer: 9 **Fotograf:** Carl Fredrik Wahr-Hansen Vemmestad
Kommune: Kristiansund **Nøkkelord:** ARKEOLOGISKE UNDERSØKELSER ARKEOLOGI

2022_8642_Arkeologisk Registrerin **Beskrivelse:** Oversiktsbilder fra delområder øst og sør for barneskolen. Skogsområdet øst for barneskolen.
Dato:
Kulturminne-ID:
Gårdsnummer: 9 **Fotograf:** Carl Fredrik Wahr-Hansen Vemmestad
Kommune: Kristiansund **Nøkkelord:** ARKEOLOGISKE UNDERSØKELSER ARKEOLOGI

2022_8642_Arkeologisk Registrerin **Beskrivelse:** Delområde sør og øst for barneskolen, prøvestikk CFV39
Dato: 02.09.2022
Kulturminne-ID:
Gårdsnummer: 9 **Fotograf:** Carl Fredrik Wahr-Hansen Vemmestad
Kommune: Kristiansund **Nøkkelord:** ARKEOLOGISKE UNDERSØKELSER ARKEOLOGI

2022_8642_Arkeologisk Registrerin **Beskrivelse:** Oversiktsbilder fra delområder øst og sør for barneskolen. Skogsområdet øst for barneskolen.
Dato:
Kulturminne-ID:
Gårdsnummer: 9 **Fotograf:** Carl Fredrik Wahr-Hansen Vemmestad
Kommune: Kristiansund **Nøkkelord:** ARKEOLOGISKE UNDERSØKELSER ARKEOLOGI

PRØVESTIKKTABELL

PRØVESTIKKTABELL					
FELTID	RESULTAT	GRUNNFORHOLD	DYBDE	BØTTELAG	FUNN
CFV1	Negativ	20cm sandholdig humus, 5cm myrtorv ,linse med kull, 8cm myrtorv, 12 cm alternerende grå og brune sandlag, 10cm oransje sand	55	2	0
CFV2	Negativ	10cm planeringsmasser, 2cm torv,10cm illeluktenge matjord. Funn av mye moderne avfall (8)	22	0	8
CFV3	Negativ	35cm planeringsmasser, 2cm gresstorv, 3-4cm illeluktende humus og stein, stein/berg	42	1	0
CFV4	Negativ	85cm påfylte masser, 1cm original gresstorv, 35 cm mørkebrun humus og noe småstein (funn av glass ned til 25cm), myraktig humus og røtter (bunn ikke nådd). Jordbor viser sand i bunn ca. 140cm dypt	120	1	0
CFV5	Negativ	20cm sandholdig humus, 10cm rødbrun sand (natur)	35	1	0
CFV6	Positiv	20 cm humusblandet grus, 15cm sand og stein	35	3	2
CFV7	Positiv	15cm sandholdig humus, 13cm beige sand og stein (natur)	28	2	2
CFV8	Negativ	20cm sandholdig humus, 15cm beige grus, 5cm grågul sand (natur)	40	2	0
CFV9	Positiv	24cm sandholdig humus,16cm sandholdig grus og stein, berg	40	2	4
CFV10	Negativ	20cm torv på berg, moderne skrot ned til 15	20	0	0
CFV11	Negativ	10cm torv på berg, moderne forstyrrelser ned til bunn	10	0	0
CFV12	Positiv	16cm humus med moderne glass, 26cm steinblandet grus og sandholdig humus. funn ca. 20-26cm dypt	36	2	2
CFV13	Negativ	30 cm homogene humusholdig grus og steinmasser. mye røtter!	30	2	0
CFV14	Negativ	5cm matjord, 10cm humusholdig rødlig grus og stein, 15 veite eller overgrodd steinur (bunn ikke nådd)	35	2	0
CFV15	Negativ	torv på berg	10	0	0
CFV16	Negativ	torv på berg	10	0	0
CFV17	Negativ	torv på berg	15	0	0
CFV18	Positiv	25cm sandholdig humus og stein, 2cm lys sand, 10cm gråbrun kullspettet sand, 23cm rødbrun sand	60	3	1
CFV19	Negativ	25cm sandholdig humus, 10cm torvdannelse, 2cm lys sand, 20cm rødlig sand	55	3	0
CFV20	Negativ	40cm sandholdig humus, 20cm humusholdig sand, 10 rødlig sand (natur)	60	2	0
CFV21	Negativ	...	60	1	0
GOMA BARNESKOLE					
CFV22	Negativ	35cm humus, 40cm sand	70	1	0
CFV23	Negativ	26cm humusholdig sand, 3cm kull og stein, 15cm rødlig sand	45	2	0
CFV24	Negativ	30cm humus, 15cm mørkebrun torvholdig humus med innslag av sand, 30cm gråbrun sand	70	3	0

CFV25	Positiv	(under gapahuk) 15cm humusholdigsand, 10cm (skråner inn om bergvegg) mørkebrun humusholdig sand, berg	25	1	2
CFV26	Negativ	23cm sandholdig humus, 15cm brunoransje humusholdig sand og litt stein, 10cm grå kompakt silt, 8cm rødbrun kompakt sand. Funn av 3 små flintknoller (natur).	65	4	3
CFV27	Negativ	35cm mørkebrun humusholdig sand, 30cm mørk rødbrun humusholdig sand	65	3	0
CFV28	Negativ	10cm humus, 18cm rødbrun humusholdig sand og småstein, berg	28	1	0
CFV29	Negativ	15cm humus på berg	15	0	0
CFV30	Negativ	30cm myrtorv og store røtter - bunn ikke nådd. Området er utrolig vått.	30	0	0
CFV31	Negativ	15cm humus, linse med små kullbiter, 4cm grå sand, berg	19	0	0
CFV32	Negativ	15cm torv på berg	15	0	0
CFV33	Negativ	24cm humus, 12cm grå sand og stein, 5cm brun silt	40	1	0
CFV34	Negativ	5cm humus, 10cm gulbrun grus	15	1	0
CFV35	Negativ	10cm humus og røtter, 10 cm beige silt, 5cm kullspettet sand, berg	25	1	0
CFV36	Negativ	20cm humus, 5cm brun siltholdig sand, berg	25	1	0
CFV37	Negativ	70cm seig myrtorv	70	0	0
CFV38	Negativ	50cm myrtorv, berg	50	0	0
CFV39	Negativ	50cm myrtorv, 5cm grus, berg	55	0	0

Møre og Romsdal
fylkeskommune

Postboks 2500, 6404 Molde
(postadresse)
Julsundvegen 9, 6412 Molde
(besøksadresse)

Tlf. 71 28 00 00
E-post: post@mrfylke.no
Web: mrfylke.no